

2013

RÉVISÉ

Le curriculum de l'Ontario

Études sociales

de la 1^{re} à la 6^e année

Histoire et géographie

7^e et 8^e année



ÉS



H&G

La Fonction publique de l'Ontario s'efforce de faire preuve de leadership quant à l'accessibilité. Notre objectif est de nous assurer que tous les employés du gouvernement de l'Ontario et tous les membres du public que nous servons aient accès à tous les services, produits et installations du gouvernement. Ce document, ou l'information qu'il contient, est offert en formats substitués sur demande. Veuillez nous faire part de toute demande de format substitué en appelant ServiceOntario au 1 800 668-9938 (ATS : 1 800 268-7095).

TABLE DES MATIÈRES

PRÉFACE	3
Les écoles élémentaires au XXI ^e siècle	3
L'école de langue française	3
Pour contribuer au bien-être des élèves et renforcer leur capacité d'apprentissage ...	5
INTRODUCTION	8
La vision et les objectifs du programme-cadre d'études sociales, d'histoire et de géographie	8
La place du programme-cadre d'études sociales, d'histoire et de géographie dans le curriculum	11
<i>Le cadre d'orientation en éducation à la citoyenneté</i>	12
Études sociales	13
Histoire	14
Géographie	14
Les concepts sous-jacents de l'apprentissage des études sociales, de l'histoire et de la géographie	15
Les rôles et les responsabilités en études sociales, histoire et géographie	17
ORGANISATION DU PROGRAMME-CADRE D'ÉTUDES SOCIALES, D'HISTOIRE ET DE GÉOGRAPHIE	22
Les attentes et les contenus d'apprentissage	22
Les domaines d'étude	25
Le processus d'enquête	26
Les habiletés spatiales : utilisation de cartes et de schémas divers	28
ÉVALUATION ET COMMUNICATION DU RENDEMENT DE L'ÉLÈVE	30
Les considérations de base	30
La grille d'évaluation du rendement en études sociales, histoire et géographie	35
CONSIDÉRATIONS CONCERNANT LA PLANIFICATION DU PROGRAMME D'ÉTUDES SOCIALES, D'HISTOIRE ET DE GÉOGRAPHIE	40
L'approche culturelle de l'enseignement	40
Les stratégies d'enseignement et d'apprentissage	41

*An equivalent publication is available in English under the title:
The Ontario Curriculum, Social Studies, Grades 1 to 6; History
and Geography, Grades 7 and 8, 2013.*

Cette publication est disponible sur le site Web du ministère de
l'Éducation au www.ontario.ca/edu.

L'apprentissage interdisciplinaire et intégré	44
L'élève identifié comme étant en difficulté	45
L'élève bénéficiant des programmes d'actualisation linguistique en français ou d'appui aux nouveaux arrivants	48
L'éducation environnementale	49
Les relations saines	50
L'équité et l'inclusion	51
La littératie financière	53
La littératie, la numératie et les habiletés d'enquête et de recherche	54
La pensée critique et la littératie critique	57
Le rôle de la bibliothèque de l'école	59
La place des technologies de l'information et de la communication	60
La planification d'apprentissage, de carrière et de vie	61
La santé et la sécurité	62
ÉTUDES SOCIALES, 1^{re} à la 6^e année	65
HISTOIRE, 7^e et 8^e année	129
GÉOGRAPHIE, 7^e et 8^e année	155
ANNEXE	181
Le cadre d'orientation en éducation à la citoyenneté	181
GLOSSAIRE	183

PRÉFACE

Le présent document *Le curriculum de l'Ontario – Études sociales, de la 1^{re} à la 6^e année; histoire et géographie, 7^e et 8^e année – édition révisée, 2013* est destiné aux écoles de langue française; il remplace *Le curriculum de l'Ontario – Études sociales, de la 1^{re} à la 6^e année; histoire et géographie, 7^e et 8^e année, 2004*. À compter de septembre 2014, tous les programmes d'études sociales, d'histoire et de géographie de la 1^{re} à la 8^e année seront fondés sur les attentes et les contenus d'apprentissage énoncés dans cette édition révisée du programme-cadre.

LES ÉCOLES ÉLÉMENTAIRES AU XXI^e SIÈCLE

Les écoles élémentaires de l'Ontario s'efforcent de soutenir un apprentissage de grande qualité tout en donnant à chaque élève la possibilité d'apprendre de la manière qui correspond le mieux à ses points forts et à ses besoins. Le curriculum de l'Ontario est conçu pour aider chaque élève à développer son plein potentiel grâce à un programme d'apprentissage cohérent, pertinent et adapté à son âge. Ce programme d'apprentissage favorise aussi le développement des habiletés de la pensée critique dont l'élève a besoin, aujourd'hui et pour l'avenir, pour synthétiser de l'information, prendre des décisions éclairées, communiquer efficacement et prospérer dans une communauté mondiale en constante évolution. Il est important que l'élève se sente interpellé par son programme d'apprentissage, se reconnaisse dans la matière qui lui est enseignée tout comme dans la façon dont elle lui est présentée, et en voie les applications dans le monde qui l'entoure. Le curriculum de l'Ontario tient compte des besoins diversifiés des apprenantes et apprenants et leur permet d'acquérir les connaissances et de développer les habiletés et les perspectives nécessaires pour devenir des citoyennes et citoyens informés, productifs, bienveillants, responsables et engagés dans leur propre communauté et dans le monde.

L'ÉCOLE DE LANGUE FRANÇAISE

À l'école de langue française, un apprentissage de qualité se déroule dans un environnement propice à la construction de l'identité francophone. En effet, s'éveiller et s'ouvrir à la francophonie, prendre conscience de ses enjeux, identifier ses caractéristiques, s'y engager avec fierté et contribuer à la vitalité de ses institutions représentent sans aucun doute la plus-value de l'apprentissage proposé.

À l'appui du mandat de l'école de langue française, la *Politique d'aménagement linguistique de l'Ontario pour l'éducation en langue française, 2004* définit la nature et la portée des interventions en aménagement linguistique ainsi que les résultats escomptés. Ces résultats sont de trois ordres :

- Pour l'élève : capacité accrue à acquérir les compétences en communication orale afin de maximiser l'apprentissage et la construction identitaire.

- Pour le personnel scolaire : capacité accrue à œuvrer en milieu minoritaire afin d'appuyer les apprentissages scolaires et le développement identitaire de chaque élève.
- Pour les conseils scolaires : capacité accrue à maintenir et à augmenter l'effectif scolaire afin de contribuer à la vitalité des écoles de langue française et de la communauté francophone.

Pour parvenir à ces résultats, le personnel enseignant tient compte des attentes génériques suivantes :

- L'élève utilise sa connaissance de la langue française et sa capacité à communiquer oralement en français pour interpréter de l'information, exprimer ses idées et interagir avec les autres.
- L'élève manifeste son engagement pour la culture francophone en s'informant sur les référents culturels de la francophonie, en les faisant connaître, en en discutant et en les utilisant dans diverses situations.

Grâce à diverses interventions en aménagement linguistique destinées à créer un espace francophone respectueux du dynamisme et du pluralisme de la communauté et à contrer les effets négatifs de l'assimilation sur la réussite des élèves, l'école de langue française devient un milieu de bilinguisme additif qui permet aux élèves d'acquérir de solides compétences langagières en français, à l'oral et à l'écrit, ainsi qu'en anglais. De plus, elle invite les élèves de toutes origines linguistiques et culturelles à prendre conscience des avantages de maîtriser les deux langues officielles du Canada. Les élèves utilisent leur capacité à communiquer oralement en français pour apprendre à se connaître, à construire leur identité, à apprendre avec les autres et à faire état de leurs apprentissages. La politique d'aménagement linguistique de l'Ontario (PAL) compte cinq axes d'intervention, dont deux ciblent la réussite scolaire et le développement de la personne.

L'axe de l'apprentissage

Cet axe d'intervention porte sur l'appropriation des savoirs et le choix de carrière. Le curriculum de l'Ontario définit les compétences transdisciplinaires que tous les élèves doivent acquérir pour évoluer comme francophones dans la vie et dans la société, c'est-à-dire savoir communiquer oralement, savoir lire, savoir écrire, savoir rechercher de l'information, savoir se servir des technologies de l'interaction et savoir exercer sa pensée critique. Garantie de la réussite scolaire, l'acquisition de ces compétences de base se fait graduellement et en parallèle avec la découverte des champs d'intérêt et des talents individuels, ce qui amènera chaque élève à définir son rôle dans la société et à choisir son domaine d'activité professionnelle.

L'axe de la construction identitaire

Cet axe d'intervention porte sur l'appropriation de la culture et le développement de l'identité. En approfondissant sa connaissance de la culture francophone, l'élève acquiert un ensemble de repères culturels qui lui permettent d'interpréter le monde et de découvrir les traits distinctifs et les manifestations de la francophonie sur le plan matériel, culturel et intellectuel. Chez l'élève, ce cheminement culturel vient encadrer sa démarche de construction identitaire qui s'opère en trois étapes : *l'ouverture et le constat*, où l'élève s'éveille au milieu environnant et à la réalité culturelle francophone, *l'expérience*, où l'élève s'investit de façon plus approfondie et plus active dans les contextes socioculturels, et *l'affirmation*, où l'élève fait des choix déterminants pour s'engager et affirmer son identité.

Dans cette optique, l'école de langue française adopte une **approche culturelle de l'enseignement**¹, qui a pour objectif de mettre l'élève en contact avec la culture francophone tout au long de ses études et de lui permettre d'y participer activement. Cet objectif se réalise en greffant des contenus culturels signifiants à l'enseignement de toutes les matières du curriculum de l'Ontario de la maternelle à la 12^e année, ainsi que des pratiques pédagogiques et d'animation culturelle pour charger de sens les apprentissages qui se font en classe, et pour stimuler la démarche identitaire de chaque élève en tant que francophone.

L'application de l'approche culturelle de l'enseignement permet d'intégrer la culture francophone dans l'enseignement des différentes matières et, ce faisant, d'ancrer les apprentissages de l'élève dans une réalité perceptible. Les programmes-cadres, par la nature et la dynamique de leurs composantes, fournissent de multiples possibilités de traitement des savoirs et des savoir-faire qui constituent autant de portes d'entrée sur la culture. Des référents de la culture francophone d'ici et d'ailleurs sont proposés aux élèves comme objets d'étude dans toutes les matières du curriculum pour soutenir les apprentissages prescrits. L'enseignement de ces référents culturels selon des pratiques pédagogiques efficaces aide l'élève à mieux comprendre son environnement naturel et social, proche ou étendu, à mieux se situer dans cet environnement et à valoriser le capital linguistique, culturel et cognitif rassemblé dans la classe.

POUR CONTRIBUER AU BIEN-ÊTRE DES ÉLÈVES ET RENFORCER LEUR CAPACITÉ D'APPRENTISSAGE

Favoriser le développement sain de tous les élèves et leur permettre d'atteindre leur plein potentiel sont des priorités pour le personnel scolaire de l'Ontario. La santé et le bien-être des élèves contribuent à leur habileté d'apprentissage dans toutes les matières, y compris en études sociales, en histoire et en géographie, et cet apprentissage contribue à son tour à leur bien-être global.

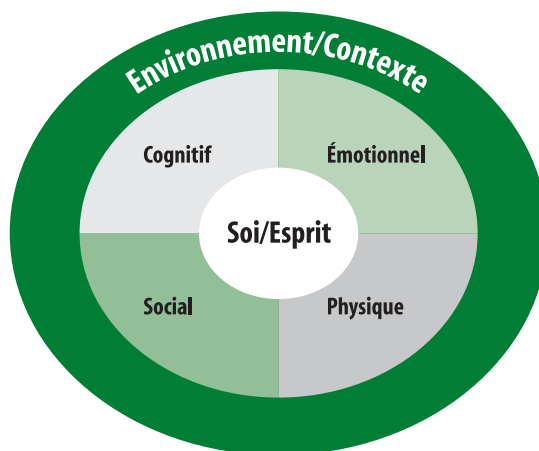
Le personnel scolaire joue un rôle important dans le soutien du bien-être des enfants et des jeunes en créant, en encourageant et en appuyant un milieu d'apprentissage sain, bienveillant, sécuritaire, inclusif et accueillant. Un tel environnement appuie non seulement le développement cognitif, affectif, social et physique des élèves, mais aussi leur santé mentale, leur résilience et leur bien-être global. Tous ces éléments aideront les élèves à atteindre leur plein potentiel à l'école et dans la vie.

Il a été démontré qu'une série de facteurs, les « déterminants de la santé », ont une incidence sur le bien-être global de la personne. Au nombre de ces facteurs, on retrouve le revenu, l'éducation et la littératie, le genre et la culture, le milieu physique et social, les pratiques personnelles en matière de santé, les habiletés d'adaptation, et l'accès à des services de santé. Ces facteurs se combinent pour déterminer non seulement l'état de santé de la personne, mais encore la mesure dans laquelle elle disposera des ressources matérielles, sociales et personnelles nécessaires pour pouvoir s'adapter, et pour savoir reconnaître ses aspirations personnelles et les réaliser. Ils ont également une incidence sur l'apprentissage des élèves et il importe de reconnaître leur effet sur le rendement scolaire.

1. Pour en savoir davantage, voir le document intitulé *Une approche culturelle de l'enseignement pour l'appropriation de la culture dans les écoles de langue française – Cadre d'orientation et d'intervention* (Ministère de l'Éducation de l'Ontario, 2009) affiché sur le site Web du Ministère au www.ontario.ca/edu.

Il est primordial que le personnel scolaire soit attentif au développement cognitif, affectif, social et physique des élèves et en reconnaisse pleinement l'importance sur le plan de la réussite à l'école. Un certain nombre de recherches sur des cadres de travail, dont ceux décrits dans *L'apprentissage des jeunes enfants à la portée de tous dès aujourd'hui : Un cadre d'apprentissage pour les milieux de la petite enfance en Ontario* (2007) et *D'un stade à l'autre : Une ressource sur le développement des jeunes* (2012)², ont permis d'identifier les stades de développement communs à la majorité des élèves de la maternelle à la 12^e année, tout en reconnaissant que les différences individuelles, les circonstances particulières de la vie et la nature des expériences vécues peuvent affecter le développement des élèves, et que les événements qui ponctuent le développement ne sont pas nécessairement liés à l'âge.

Un cadre stratégique décrit dans le document *D'un stade à l'autre* se fonde sur un modèle qui illustre la complexité du développement humain. Ses divers éléments – les domaines cognitif, émotionnel, physique et social – sont interreliés et interdépendants, et sont tous assujettis à l'influence exercée par l'environnement ou le contexte de la personne. Au centre, « il reste un élément clé qui perdure (même s'il évolue) en chaque être, à savoir le sens du soi » ou l'esprit qui relie les divers aspects du développement et de l'expérience.



Source : *D'un stade à l'autre : Une ressource sur le développement des jeunes*, p. 17.

Les membres du personnel scolaire étant attentifs au développement des élèves tiennent compte de chacun des éléments en cherchant à les comprendre et en insistant sur les aspects suivants :

- **développement cognitif** – développement du cerveau, capacité de compréhension et de raisonnement, usage de stratégies pour l'apprentissage;
- **développement émotionnel** – régulation des émotions, empathie, motivation;
- **développement social** – affirmation du soi (sens de soi, auto-efficacité, estime de soi); construction identitaire (identité de genre, identité d'appartenance à un groupe social, identité spirituelle); relations (relations avec les pairs, relations familiales, relations amoureuses);
- **développement physique** – activité physique, habitudes de sommeil, changements qui se produisent à la puberté, image corporelle, besoins nutritionnels.

2. Gouvernement de l'Ontario, Groupe d'étude sur le programme de la petite enfance Meilleur départ *L'apprentissage des jeunes enfants à la portée de tous dès aujourd'hui : Un cadre d'apprentissage pour les milieux de la petite enfance en Ontario* (2007), disponible au www.children.gov.on.ca/htdocs/French/documents/topics/earlychildhood/early_learning_for_every_child_today.pdf et *D'un stade à l'autre : Une ressource sur le développement des jeunes* (2012), disponible au www.children.gov.on.ca/htdocs/French/documents/topics/youthopportunities/steppingstones/ressourcedevloppementdesjeunes.pdf.

Le rôle de la santé mentale

La santé mentale touche tous les éléments du développement. La santé mentale, c'est beaucoup plus que l'absence de troubles mentaux. Le bien-être est défini non seulement par l'absence de problèmes et de risques, mais encore par la présence de facteurs propices à la croissance et au développement en santé. En alimentant et en cultivant les forces et les atouts des élèves, le personnel scolaire aide à promouvoir la santé mentale positive en classe. En même temps, il peut identifier les élèves qui ont besoin d'un soutien additionnel et les aiguiller vers les services qui conviennent.³

Ce qui se passe à l'école peut avoir une incidence majeure sur le bien-être des élèves. En étant plus sensible aux questions de santé mentale, le personnel scolaire peut planifier des stratégies pédagogiques qui contribuent à créer un climat propice à l'apprentissage dans toutes les matières, à sensibiliser les gens à la santé mentale et à diminuer la stigmatisation qui accompagne les troubles mentaux. C'est donc en recourant à des approches pédagogiques qui tiennent compte du bien-être des élèves, y compris sur le plan de la santé mentale, qu'on créera des assises solides pour l'apprentissage des élèves.

3. Le ministère de l'Éducation met à la disposition des écoles et des conseils scolaires de l'Ontario des ressources qui appuient le personnel scolaire dans ce domaine.

INTRODUCTION

LA VISION ET LES OBJECTIFS DU PROGRAMME-CADRE D'ÉTUDES SOCIALES, D'HISTOIRE ET DE GÉOGRAPHIE

Le programme d'études sociales de la 1^{re} à la 6^e année, d'histoire et de géographie de la 7^e et 8^e année, et le programme d'études canadiennes et mondiales de la 9^e à la 12^e année reposent sur une même vision.

Vision et objectifs en études sociales de la 1^{re} à la 6^e année, en histoire et géographie de la 7^e et 8^e année, et en études canadiennes et mondiales de la 9^e à la 12^e année

Vision

Les programmes-cadres d'études sociales, d'histoire et de géographie au palier élémentaire, et d'études canadiennes et mondiales au palier secondaire visent à aider l'élève à devenir une citoyenne ou un citoyen responsable et actif au sein de ses groupes et communautés d'appartenance. En plus de devenir une citoyenne ou un citoyen réfléchi, averti et convaincu de la valeur d'une société inclusive, l'élève se dotera des habiletés nécessaires pour résoudre des problèmes, communiquer des idées et justifier des décisions relatives à des événements, des questions et des enjeux importants.

Objectifs

En études sociales, histoire et géographie de même qu'en études canadiennes et mondiales, l'élève réalise son apprentissage selon la vision définie pour le programme :

- en développant la capacité à utiliser les concepts de la pensée propres à chaque matière pour enquêter sur des événements, des questions et des enjeux;
- en développant la capacité à identifier et à se servir de critères appropriés pour évaluer de l'information ou des éléments de preuve et pour fonder ses opinions;
- en développant les habiletés et les qualités personnelles nécessaires pour mener des enquêtes dans chaque matière, qui sont ensuite transférables dans d'autres sphères de la vie quotidienne;
- en développant des relations de travail basées sur la collaboration et la coopération;
- en se servant de la technologie appropriée comme outil pour recueillir et analyser de l'information, résoudre des problèmes et communiquer.

Le tableau de la page suivante donne un aperçu de la façon dont l'élève atteindra les objectifs en études sociales, histoire et géographie⁴ et de la façon dont ces matières préparent l'élève à réaliser la vision définie pour le programme.

4. Les objectifs du programme-cadre d'études canadiennes et mondiales en histoire et géographie sont les mêmes que ceux poursuivis au palier élémentaire dans ces deux matières.

Objectifs en études sociales Développer un sentiment d'identité : qui je suis/qui nous sommes. <i>D'où est-ce que je viens? Qu'est-ce qui alimente mon appartenance à tel groupe ou telle communauté? Où en sommes-nous actuellement? Comment puis-je contribuer à la société?</i>	Objectifs en histoire Développer la notion de temps. <i>Qui sommes-nous? Qui était là avant nous? De quelles façons avons-nous changé?</i>	Objectifs en géographie Développer un sentiment d'appartenance. <i>Qu'est-ce qui se trouve à cet endroit? Pourquoi à cet endroit? Pourquoi s'y intéresser?</i>
Les apprentissages de l'élève en études sociales visent à développer : <ul style="list-style-type: none"> • une compréhension de la citoyenneté responsable; • une compréhension de la diversité au sein des communautés du passé et des communautés contemporaines à l'échelle locale, nationale et mondiale; • une compréhension des relations d'interdépendance entre les sociétés humaines et leur environnement naturel; • des connaissances, une compréhension et des habiletés fondamentales pour la poursuite d'études en géographie, histoire, économie, droit et politique; • des qualités personnelles qui stimuleront sa curiosité et les habiletés requises pour enquêter sur des événements, des questions et des enjeux. 	Les apprentissages de l'élève en histoire visent à développer : <ul style="list-style-type: none"> • une compréhension des sociétés du passé, de leur évolution et des événements qui les ont marquées pour pouvoir analyser et interpréter des enjeux historiques et actuels; • une compréhension de la façon dont divers groupes ont interagi et évolué avec le temps; • une compréhension empathique des expériences vécues par divers groupes par le passé; • une compréhension de ce qu'est l'histoire et de ses méthodes pour analyser et interpréter des éléments de preuve provenant de sources primaires et secondaires. 	Les apprentissages de l'élève en géographie visent à développer : <ul style="list-style-type: none"> • une compréhension de la diversité spatiale et des caractéristiques des communautés, et des environnements naturels et humains, à l'échelle locale et mondiale; • une compréhension de la complexité des interactions entre les environnements naturels et humains et au sein de ces environnements; • des habiletés spatiales par l'entremise de technologies d'imagerie spatiale et de l'interprétation, de l'analyse et de l'élaboration d'une variété de cartes et de représentations graphiques; • une appréciation et un respect de l'environnement et des communautés naturelles et humaines pour en assurer la pérennité, de même qu'un sens de responsabilité envers la planète.

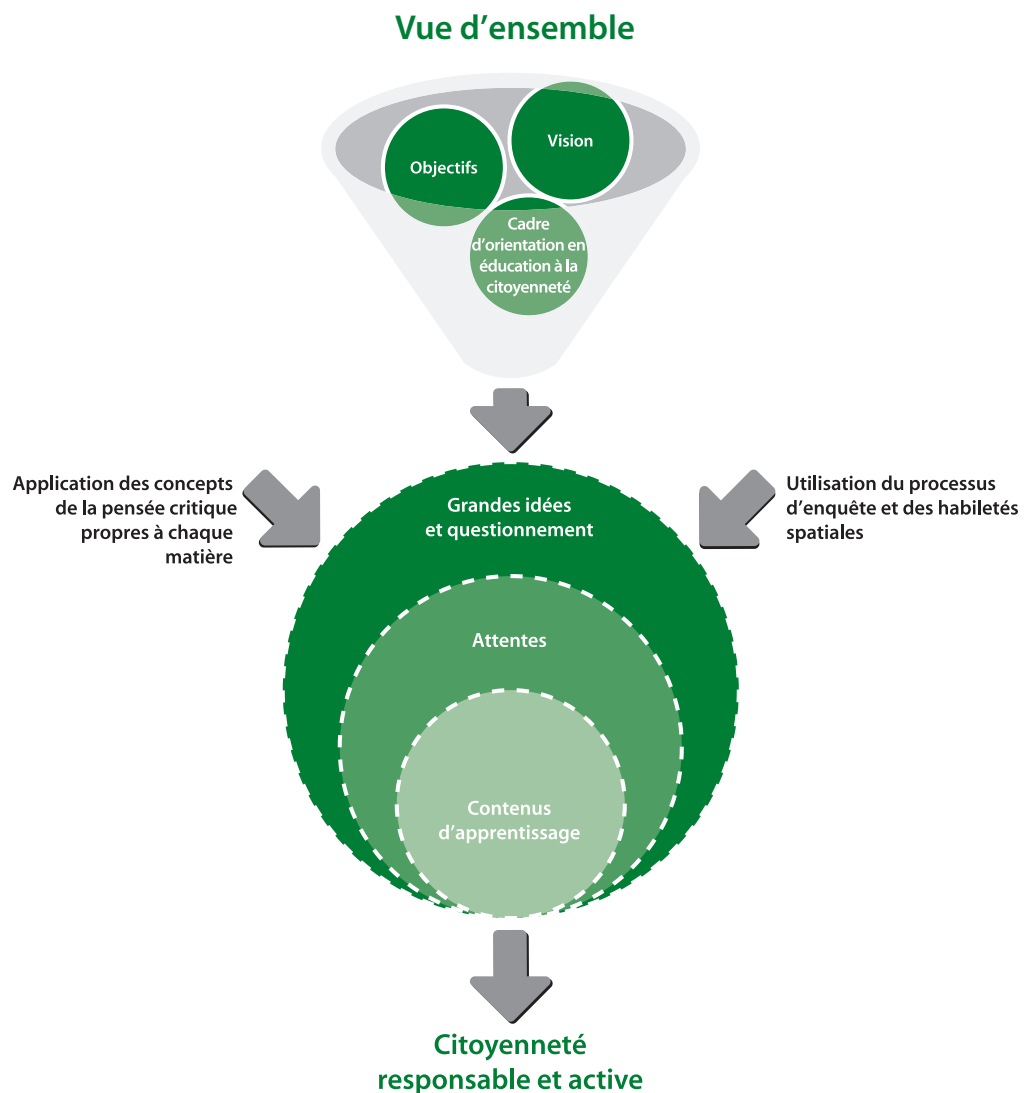
Les outils et les stratégies nécessaires pour réaliser la vision du programme

Les outils et les stratégies ci-après sont intégrés au programme-cadre pour aider l'élève à réaliser la vision du programme-cadre d'études sociales, d'histoire et de géographie.

- **Le cadre d'orientation en éducation à la citoyenneté** (voir la page 12 pour une présentation du cadre sous forme de graphique ou l'annexe pour une présentation sous forme de tableaux) : Ce cadre réunit les principaux éléments de l'éducation à la citoyenneté. Le survol de chaque année du programme-cadre d'études sociales de la 1^{re} à la 6^e année, et d'histoire et géographie de la 7^e et 8^e année présente des occasions à saisir en matière d'éducation à la citoyenneté en faisant référence aux sujets et aux termes particuliers de ce cadre.
- **Les concepts de la pensée critique propres à chaque matière** (voir page 15) : Ces concepts servent de tremplin au développement des habiletés de pensée critique de l'élève engagé dans l'examen des événements, des questions et des enjeux, tant dans le cadre de ses études que dans sa vie quotidienne.

- **Le processus d'enquête** (voir page 26) : L'élève se sert des composantes du processus d'enquête pour étudier des événements, des questions et des enjeux importants, et communiquer ses résultats. L'application de ce processus l'aide à développer les habiletés qui lui sont nécessaires pour réfléchir de façon critique, résoudre des problèmes, former des jugements et communiquer des idées.
- **Les grandes idées** (voir page 16) : Les grandes idées tiennent lieu de contexte pour les attentes et les concepts de la pensée critique s'y rattachant. Comme leur nom l'indique, ce sont des idées générales, transférables d'un champ d'étude à l'autre, que l'élève retient et utilise dans d'autres matières et dans la vie de tous les jours.
- **Le questionnement** (voir le tableau du survol de chaque année d'études) : Le questionnement est un moyen de poser des questions importantes liées aux attentes et aux grandes idées. Il vise à stimuler la curiosité de l'élève et son esprit critique, et l'aide à reconnaître la pertinence des sujets étudiés.
- **Les habiletés spatiales** (voir page 28) : L'élève fait appel à des habiletés spatiales et à des outils pour analyser et produire une variété de cartes et de représentations graphiques. En développant ces habiletés, elle ou il se donne des moyens d'analyser des données et des renseignements visuels, ce qui l'aide à résoudre des problèmes.

La figure suivante illustre les liens existant entre ces outils et ces stratégies, et la satisfaction des attentes du programme-cadre d'études sociales, d'histoire et de géographie.



LA PLACE DU PROGRAMME-CADRE D'ÉTUDES SOCIALES, D'HISTOIRE ET DE GÉOGRAPHIE DANS LE CURRICULUM

Les habiletés, les connaissances, la compréhension et les attitudes que l'élève développe en études sociales, histoire et géographie lui serviront tant à l'intérieur qu'à l'extérieur de la salle de classe, y compris dans la communauté et le monde du travail. Ce programme-cadre est axé sur le développement des compétences transférables dont l'élève a besoin pour acquérir des connaissances et pour accéder à la compréhension. L'élève fait appel à ces compétences dans une variété de contextes pour poser sur l'information un regard critique, pour évaluer l'importance d'un événement ou d'un processus, pour parvenir à comprendre différents points de vue et les respecter, et pour tirer des conclusions et proposer des solutions à des problèmes.

L'éducation à la citoyenneté dans le programme-cadre d'études sociales, d'histoire et de géographie

La citoyenne ou le citoyen actif et responsable contribue à la vie de sa communauté pour le bien de tous. L'éducation à la citoyenneté prépare les jeunes à assumer leurs responsabilités en tant que citoyens et constitue à ce titre un aspect important de l'éducation des élèves.

Julian Fraillon et Wolfram Schulz, *Concept and Design of the International Civic and Citizenship Study*, 2008 (traduction libre)

Des occasions d'apprendre ce que signifie être une citoyenne ou un citoyen actif et responsable dans son groupe classe et dans d'autres groupes ou communautés d'appartenance sont données à l'élève en études sociales de la 1^{re} à la 6^e année, en histoire et en géographie de la 7^e et 8^e année. Il est important que l'élève prenne conscience de son appartenance à divers groupes et à diverses communautés humaines, et sache qu'elle ou il est finalement une citoyenne ou un citoyen du monde.

La figure de la page suivante présente un cadre d'orientation pour l'éducation à la citoyenneté. En voici une description.

- Le cercle extérieur contient et décrit les quatre principaux éléments de l'éducation à la citoyenneté : participation active, identité, qualités personnelles et structures.
- Le second cercle contient un aperçu des façons dont l'élève peut développer des connaissances, des habiletés et des attitudes associées à la citoyenneté responsable. L'enseignante ou l'enseignant doit lui donner des occasions d'y parvenir dans le contexte des apprentissages prescrits en études sociales, histoire et géographie et dans d'autres matières.
- Le centre du cercle contient une variété de termes évoquant des thèmes souvent traités dans le cadre de l'éducation à la citoyenneté. Le personnel enseignant peut cibler ces termes ou thèmes pour établir des liens entre l'éducation à la citoyenneté et les attentes du programme-cadre d'études sociales, d'histoire et de géographie et d'autres programmes-cadres. Dans la figure, chaque terme ou thème est joint à un seul élément du cadre d'orientation, mais pourrait tout aussi bien être joint à plusieurs éléments comme le suggère la ligne pointillée. De même, plusieurs termes peuvent être combinés à des fins d'éducation à la citoyenneté dans une unité d'apprentissage.

Le cadre d'orientation en éducation à la citoyenneté



Le cadre d'orientation en éducation à la citoyenneté combiné aux connaissances et aux habiletés énoncées dans les attentes et les contenus d'apprentissage du programme-cadre sont les principaux matériaux à utiliser pour donner vie à l'éducation à la citoyenneté en classe en études sociales, histoire et géographie ainsi que dans d'autres matières.

ÉTUDES SOCIALES

[...] l'enseignement en études sociales ne consiste pas à faire répéter aux élèves de l'information qu'ils entendent ou lisent, mais à les engager à réfléchir sur des idées, des concepts, des groupes humains, des lieux, des événements et tout simplement des faits.

Mike Yell, *Thinking and Social Studies*, 2009 (traduction libre)

L'interdisciplinarité est caractéristique des études sociales qui puisent dans des domaines aussi divers que l'économie, la géographie, l'histoire, le droit, la politique, de même que d'autres matières relevant des sciences humaines et sociales. Le programme-cadre d'études sociales donne aux élèves la possibilité d'examiner une variété d'idées, de concepts et de questions selon une approche interdisciplinaire, ce qui les engage dans une expérience d'apprentissage intégrée et les aide à mieux comprendre les liens existant entre des idées et des enjeux d'ordre social, politique, économique et environnemental.

Le programme-cadre d'études sociales de la 1^{re} à la 6^e année vise à inciter l'élève à se poser les questions suivantes : Qui suis-je? D'où est-ce que je viens? Qu'est-ce qui alimente mon appartenance à ce groupe ou à cette communauté? Qu'est-ce que je peux faire pour contribuer à la société dans laquelle je vis? L'élève apprend à se connaître en explorant son identité dans le contexte de sa participation à la vie de divers groupes et de diverses communautés d'appartenance, tant à l'échelle locale que nationale et mondiale. L'élève découvre ses origines en étudiant des sociétés du passé, en établissant des rapprochements entre le passé et le présent, et en explorant le patrimoine que ces sociétés du passé ont laissé au Canada. L'élève découvre ce qui alimente son sentiment d'appartenance à divers groupes et à diverses communautés par l'exploration des espaces physiques, sociaux et culturels dans lesquels elle ou il vit et évolue. Enfin, l'élève explore des façons de contribuer à la société en développant les connaissances, les habiletés et les qualités personnelles qui lui sont nécessaires pour devenir une citoyenne ou un citoyen responsable et apporter une contribution positive à sa communauté. Le programme-cadre est conçu pour donner à l'élève de multiples occasions de se familiariser avec les quatre éléments constitutifs de la citoyenneté et de les appliquer (voir page 12).

La capacité de l'élève à utiliser les concepts de la pensée critique en études sociales s'accroît avec chaque année d'études, ce qui lui permet de traiter le contenu de la matière adaptée à son année d'études. L'élève développe aussi de façon continue des habiletés qui sont liées au processus d'enquête en études sociales (voir page 69), notamment l'habileté à formuler des questions pour orienter sa démarche, l'habileté à utiliser une variété d'outils et de technologies pour recueillir, organiser, interpréter et analyser de l'information, des données et des éléments de preuve provenant de sources primaires et secondaires, l'habileté à extraire de l'information de cartes et de schémas existants et à produire des cartes et des représentations graphiques à des fins diverses, et enfin l'habileté à communiquer des idées et des opinions, et à tirer des conclusions.

HISTOIRE

Les grands penseurs de l'histoire comprennent à la fois les différences énormes qui nous séparent de nos ancêtres et les liens qui nous unissent à eux; ils peuvent analyser des artefacts et des documents qui les éclairent sur des pans de l'histoire; ils peuvent évaluer la valeur et la pertinence de témoignages utilisés pour justifier l'entrée d'un pays en guerre, l'incitation à voter pour un candidat ou les multiples décisions que des citoyennes et citoyens éclairés prennent dans une démocratie. Tout ceci requiert de « connaître les faits », mais « connaître les faits » ne suffit pas. La pensée historique ne remplace pas la connaissance historique : les deux sont liées et vont de pair.

Peter Seixas, *Scaling Up the Benchmarks of Historical Thinking*, 2008 (traduction libre)

Étudier l'histoire, c'est partir à la découverte du passé et apprendre à connaître les personnages, les groupes humains et les institutions qui y ont laissé leur marque, ainsi que les événements, les questions et les enjeux déterminants. Le programme d'histoire de la 7^e et 8^e année donne à l'élève une vue d'ensemble de l'histoire du Canada en examinant les événements charnières, depuis la fondation des premiers établissements européens en Amérique du Nord au début du XVIII^e siècle jusqu'aux défis auxquels la jeune nation canadienne a été confrontée à l'aube de la Première Guerre mondiale. Ce programme reflète le caractère dynamique de l'histoire du Canada et de ses relations avec d'autres parties du monde. L'élève apprend que l'histoire du Canada se décline en une multitude d'histoires et que chacune de ces histoires mérite la plus grande attention. Enfin, l'élève développe des façons d'aborder le passé en historienne ou historien en appliquant les concepts de la pensée critique en histoire (voir page 130) et en suivant le processus d'enquête en histoire (voir page 132) qui consiste à assembler, analyser et interpréter des éléments de preuve et d'information provenant de sources primaires et secondaires. L'élève est ainsi en mesure d'examiner des événements, des questions ou des enjeux de portée historique et de s'en faire une opinion éclairée.

L'étude de l'histoire donne à l'élève la possibilité d'apprécier l'identité et le patrimoine canadiens, la diversité et la complexité de la société canadienne ainsi que les défis et les responsabilités associés à la place qu'occupe le Canada dans le monde. C'est ainsi que l'étude de l'histoire prépare l'élève à assumer son rôle de citoyenne ou citoyen du monde de façon responsable. En 7^e et 8^e année, le programme d'histoire bâtit sur les connaissances, les habiletés et les attitudes acquises et développées de la 1^{re} à la 6^e année en études sociales, et prépare l'élève à approfondir son étude de l'histoire du Canada en 10^e année.

GÉOGRAPHIE

Notre vie quotidienne est intimement liée à la géographie. Notre vie se déroule dans un lieu déterminé et nous sommes en interaction constante avec cet environnement. Grâce à nos connaissances et nos habiletés d'ordre géographique, nous sommes en mesure de comprendre les activités qui tissent la trame de nos vies et de celle des autres, ainsi que les tendances qui s'en dégagent.

Gilbert M. Grosvenor Center for Geographic Education,
Why Geography Is Important, 2007 (traduction libre)

Le professeur Charles Gritzner remarque qu'en géographie toute enquête débute par la question « Où? » et ajoute que la géographie comme toutes les autres sciences amène

aussi à la question « Pourquoi? ». Il explique aussi que, comme la plupart des conditions, des caractéristiques et des événements terrestres peuvent avoir et ont effectivement un impact sur nos vies, il est amplement justifié de se poser la question : « Pourquoi s’y intéresser? ». Une définition concise, mais efficace de la géographie ressort de cette réflexion sous la forme d’un questionnement : « Qu’est-ce qui se trouve à cet endroit, pourquoi à cet endroit et pourquoi s’y intéresser? »⁵ Le programme de géographie de 7^e et 8^e année vise à faire explorer ces trois aspects de la géographie à l’élève engagé dans l’examen des constantes, des processus et des relations d’interdépendance entre les milieux physiques et les communautés humaines.

Le programme de géographie de la 7^e et 8^e année accorde une place importante au processus d’enquête appliqué à la géographie (voir page 158), ce qui donne à l’élève des occasions d’explorer et d’examiner les lieux et les milieux dans lesquels elle ou il évolue, d’analyser la façon dont les personnes et les environnements interagissent et influent les uns sur les autres, et de développer sa capacité à devenir une citoyenne ou un citoyen respectueux de l’environnement. L’élève développe des façons de penser en géographe en appliquant les concepts de la pensée critique en géographie (voir page 156), de même que des habiletés spatiales en analysant de l’information et des données provenant de sources diverses, y compris des études de terrain, des photographies aériennes, des images satellites, des cartes et des représentations graphiques de divers types, de même que des représentations numériques. En 7^e et 8^e année, le programme de géographie bâtit sur les connaissances, les habiletés et les attitudes acquises et développées de la 1^{re} à la 6^e année en études sociales et prépare l’élève à approfondir son étude de la géographie en 9^e année.

LES CONCEPTS SOUS-JACENTS DE L’APPRENTISSAGE DES ÉTUDES SOCIALES, DE L’HISTOIRE ET DE LA GÉOGRAPHIE

Les concepts de la pensée critique propres à chaque matière

Prendre connaissance d’une variété de faits n’est pas l’essentiel en études sociales, histoire et géographie. L’essentiel réside dans le développement de la capacité de l’élève à penser et à traiter un contenu de la façon la mieux adaptée à chaque matière. C’est pourquoi le programme-cadre est axé sur le développement de la capacité à utiliser *les concepts de la pensée* propres à chaque matière, ces derniers constituant le matériau brut à partir duquel l’élève « pratique » les études sociales, l’histoire et la géographie. Chacune des trois matières du programme-cadre (et les matières comprises dans le programme-cadre d’études canadiennes et mondiales) fait appel à une façon de penser et à des concepts de la pensée propres à chacune. Compte tenu du caractère interdisciplinaire inhérent aux études sociales, les six concepts de la pensée en études sociales – importance, cause et conséquence, continuité et changement, constantes et tendances, interrelations et perspective – servent de base aux concepts de la pensée critique en histoire et géographie en 7^e et 8^e année, de même qu’aux concepts de la pensée associés aux matières du programme-cadre d’études canadiennes et mondiales de la 9^e à la 12^e année. Dans le tableau qui suit, le libellé des concepts de la pensée reflète la terminologie propre à chaque matière. Pour une description détaillée des concepts de la pensée en études sociales, histoire et géographie, voir les tableaux aux pages 66, 130 et 156 respectivement.

5. Voir Charles Gritzner, 2002. Article (en anglais) “Defining Geography: What is Where, Why There, and Why Care”, consultable en ligne au http://apcentral.collegeboard.com/apc/members/courses/teachers_corner/155012.html.

Les concepts de la pensée critique propres à chaque matière					
Études sociales	Histoire	Géographie	Politique	Économie	Droit
Importance	Importance historique	Importance spatiale	Importance civique et politique	Importance économique	Importance juridique
Cause et conséquence	Cause et conséquence		Objectif et résultat	Cause et conséquence	
Continuité et changement	Continuité et changement		Continuité et changement		Continuité et changement
Constantes et tendances		Constantes et tendances		Stabilité et variabilité	
Interrelations		Interrelations			Interrelations
Perspective	Perspective historique	Perspective géographique	Perspective politique	Perspective économique	Perspective juridique

Les concepts de la pensée peuvent être utilisés dans n'importe quelle enquête en études sociales, histoire et géographie. Toutefois, les liens entre concepts et thèmes à l'étude sont plus ou moins apparents et les concepts sont souvent interreliés. Par exemple, en études sociales, les concepts d'importance et de perspective sont difficilement séparables. L'élève utilise ces concepts dans toute situation d'enquête, que l'enquête à mener nécessite de passer par toutes les étapes du processus ou qu'elle requière l'application d'habiletés se rattachant à une seule composante du processus pour satisfaire à une attente donnée. Au moins un des concepts de la pensée est associé à chaque attente du programme-cadre de la 1^{re} à la 8^e année. Le personnel enseignant peut utiliser ces concepts pour accroître la complexité des enquêtes de l'élève (p. ex., encourager l'élève à travailler sur une question à partir de plusieurs points de vue en appliquant le concept de perspective géographique). Il est important que l'enseignante ou l'enseignant exerce en tout temps son jugement professionnel afin de s'assurer que le niveau de complexité est approprié à l'année d'études et au style d'apprentissage de l'élève.

Les « grandes idées »

Les grandes idées sont des idées générales sur lesquelles l'élève pourra s'appuyer bien après avoir oublié le détail de la matière qui lui est présentée. Les grandes idées répondent à des questions que l'élève se pose, par exemple « Pourquoi est-ce que j'apprends cela? » ou « À quoi cela va-t-il me servir? ». L'exploration de grandes idées aide l'élève à devenir l'artisan de sa compréhension et pas seulement le récepteur d'information. Bon nombre de grandes idées sont transférables à d'autres matières et à la vie de tous les jours. Dans de nombreux cas, elles offrent la possibilité à l'élève de penser de manière interdisciplinaire et intégrée.

Dans ce document, les grandes idées sont liées aux attentes et aux concepts de la pensée s'y rattachant selon le domaine d'étude. Elles sont présentées dans un tableau figurant au début de chaque année d'études, en études sociales, en histoire et en géographie. Le tableau qui suit montre, à titre d'exemple, les grandes idées figurant dans le domaine d'étude B d'études sociales de 6^e année : Le Canada dans la communauté mondiale.

Des grandes idées et concepts aux attentes		
Attentes	Concepts de la pensée critique en études sociales	Grandes idées
B1. utiliser le processus d'enquête pour explorer un enjeu de société de portée internationale, son impact politique, social, économique ou environnemental sur la communauté mondiale et les mesures prises pour y faire face.	Cause et conséquence	Les actions du Canada et de ses citoyennes et citoyens peuvent changer les choses dans le monde.
B2. expliquer l'importance de la coopération internationale pour répondre à des enjeux de société de portée internationale, et l'efficacité des actions du Canada et de ses citoyennes et citoyens sur la scène internationale.	Interrelations; Perspective	Les enjeux internationaux nécessitent des actions à l'échelle mondiale.
B3. décrire la nature des engagements du Canada sur la scène internationale ainsi que leurs répercussions.	Importance; Constantes et tendances	Le Canada ainsi que les Canadiennes et Canadiens sont engagés dans le monde de diverses façons.

LES RÔLES ET LES RESPONSABILITÉS EN ÉTUDES SOCIALES, HISTOIRE ET GÉOGRAPHIE

L'élève

Au cours de ses études élémentaires et secondaires, l'élève apprend progressivement à assumer la responsabilité de son apprentissage. C'est en prenant conscience de ses progrès et du développement de ses habiletés que l'élève est amené à croire en sa réussite et trouve la motivation pour assumer cette responsabilité et persévérer dans ses apprentissages. En dépit de leurs efforts, certains élèves ne seront pas en mesure d'assumer la pleine responsabilité de leur apprentissage. Pour réussir, ces élèves devront pouvoir compter sur l'attention, la patience et l'encouragement du personnel de l'école et, dans certains cas, sur un soutien supplémentaire. Il reste qu'apprendre à réfléchir à ses apprentissages, à en assumer la responsabilité et à être l'artisan de son succès doit faire partie de l'éducation de tout élève.

La maîtrise des concepts et des habiletés propres au programme-cadre d'études sociales, d'histoire et de géographie requiert de la part de l'élève de la pratique, des expériences concrètes, des possibilités de répondre à des rétroactions, de la réflexion et de l'engagement. Elle requiert par ailleurs des possibilités d'explorer, une certaine volonté d'essayer de nouvelles activités, de travailler avec ses camarades et de s'adonner en tout temps à des pratiques sécuritaires, surtout durant les visites éducatives. Grâce à l'activité de recherche et à la réflexion que requiert l'exploration de divers enjeux, événements et processus, l'élève approfondit sa compréhension et son appréciation de sa personne, des gens de son entourage, de ses groupes et communautés d'appartenance, et de l'environnement naturel. En outre, il importe que l'élève s'implique activement dans ses apprentissages, fournisse les efforts nécessaires, comprenne que patience et persévérance vont de pair avec apprentissage, et fasse preuve de collaboration et d'esprit d'équipe.

Les activités d'apprentissage qui lui sont proposées permettent à l'élève de s'engager activement dans sa construction identitaire dont l'épanouissement culturel constitue une dimension importante. Il importe donc d'amener l'élève à réaliser que la langue française et la culture francophone comportent de nombreux aspects qui concourent tous à la richesse de son identité et qu'à cet égard, il lui appartient d'assumer une part de responsabilité.

Les parents

Le rôle des parents⁶ dans l'éducation de leur enfant s'articule principalement autour des axes suivants : connaître le curriculum, accompagner leur enfant dans son apprentissage, et faire de leur foyer un milieu d'apprentissage et un lieu d'épanouissement culturel.

Connaître le curriculum. Le rendement scolaire de l'élève est généralement meilleur lorsque ses parents s'intéressent à ses études. En se familiarisant avec le programme-cadre d'études sociales, d'histoire et de géographie, les parents sauront quelles connaissances et habiletés leur enfant doit acquérir chaque année. Ils pourront mieux suivre ses progrès scolaires et en discuter en connaissance de cause, et collaborer plus étroitement avec l'enseignante ou l'enseignant afin d'améliorer le rendement scolaire de leur enfant.

Accompagner leur enfant dans son apprentissage. C'est aux parents qu'incombe la responsabilité première de l'éducation de leur enfant en ce qui concerne l'apprentissage de valeurs, de comportements convenables, ainsi que de croyances et traditions ethnoculturelles, spirituelles et personnelles. Ils servent aussi de modèles pour leur enfant. Il est donc primordial que les parents et le personnel scolaire travaillent ensemble pour s'assurer que le foyer et l'école offrent tous deux un environnement de soutien.

Les parents peuvent appuyer l'apprentissage de leur enfant de plusieurs façons, entre autres, en participant aux rencontres avec les enseignantes et enseignants, aux ateliers pour les parents et aux activités du conseil d'école. Ils peuvent même devenir membres du conseil d'école. De plus, ils peuvent manifester leur intérêt en participant à des activités liées au programme d'études sociales, d'histoire et de géographie. Ils peuvent aussi encourager leur enfant à faire ses travaux, à pratiquer de nouvelles habiletés ou à mettre en pratique ses nouvelles connaissances à la maison.

Faire de leur foyer un milieu d'apprentissage. Les parents peuvent prendre l'habitude de participer avec leur enfant à des activités qui élargiront progressivement ses horizons, enrichiront sa compréhension du monde qui l'entoure et développeront son esprit critique, qu'il s'agisse de discuter de sujets d'actualité ou de l'encourager à prendre conscience d'enjeux liés aux études sociales, à l'histoire et à la géographie. Le foyer fournit à l'élève l'occasion de développer sa compréhension et son appréciation des multiples communautés auxquelles l'élève appartient : communautés ethnoculturelles, religieuses, linguistiques, nationales, en l'exposant à des groupes de personnes, à des événements culturels et à des récits sur son patrimoine. En s'intéressant d'abord aux activités liées à la classe, à l'école et à la communauté, les parents peuvent ensuite créer des liens entre l'apprentissage scolaire et les activités familiales et communautaires, ainsi qu'avec les événements d'actualité. L'intérêt manifesté par ses parents encourage l'élève à adopter une attitude positive à l'égard des études sociales, de l'histoire et de la géographie.

6. Dans le présent document, le terme *parents* désigne aussi les tuteurs et tuteurs et peut inclure un membre de la famille proche ou une gardienne ou un gardien ayant la responsabilité parentale de l'enfant.

Faire de leur foyer un lieu d'épanouissement culturel. L'appui des parents est essentiel pour favoriser chez leur enfant le développement de l'identité francophone. Parler français à la maison, prévoir des activités culturelles et récréatives en français, ou bien encore offrir à leur enfant des ressources en français renforce le travail éducatif fait à l'école de langue française et permet à l'enfant de mieux réussir à l'école et de s'identifier à la culture francophone, et ce, dans toute la diversité des manifestations de cette culture.

L'enseignante ou l'enseignant

Le rôle de l'enseignante ou l'enseignant, qui consiste à appuyer chaque élève dans sa réussite, s'articule autour de trois axes : créer un milieu d'apprentissage convivial pour l'élève, lui proposer des activités d'apprentissage pertinentes et faire de l'aménagement linguistique en français une priorité. Pour exercer pleinement son rôle, l'enseignante ou l'enseignant communique aux parents ce que leur enfant apprend à l'école. Ce dialogue peut s'établir de diverses façons et dans divers contextes, entre autres en engageant avec eux des conversations formelles et informelles, en sollicitant leur participation à des séances d'information sur le curriculum et en maintenant une communication suivie avec eux. Ces échanges permettent aux parents de travailler en collaboration avec l'école en facilitant les discussions et en assurant un suivi à la maison et le prolongement des apprentissages de l'élève dans un contexte familial. Des liens solides entre le foyer et l'école appuient l'élève dans son apprentissage et favorisent son rendement.

Créer un milieu d'apprentissage convivial pour l'élève. L'enseignante ou l'enseignant a pour tâche d'élaborer une gamme de stratégies d'enseignement et d'évaluation fondées sur une pédagogie éprouvée. Il lui faut concevoir des stratégies qui tiennent compte des différents styles d'apprentissage et les adapter pour répondre aux divers besoins des élèves. Ces stratégies devraient aussi viser à insuffler à chaque élève le désir d'apprendre et l'inciter à donner son plein rendement. L'attitude adoptée pour l'enseignement des études sociales, de l'histoire et de la géographie revêt une importance capitale, car l'enseignante ou l'enseignant est non seulement une personne ressource, mais également un modèle pour les élèves.

Proposer des activités d'apprentissage pertinentes pour l'élève. Il incombe à l'enseignante ou l'enseignant de saisir toutes les occasions de faire des liens entre théorie et pratique, et de concevoir des activités fondées sur un apprentissage actif. Miser sur le connu et le concret amène l'élève à découvrir et à intégrer les concepts à l'étude par l'entremise du questionnement, de la recherche, de l'observation, de l'expérimentation et de la réflexion. L'enseignante ou l'enseignant encouragera l'élève à mettre ces concepts en contexte, pour lui permettre d'en comprendre la pertinence et l'application dans le monde qui l'entoure. L'enseignante ou l'enseignant offre de nombreuses occasions à l'élève de développer et d'approfondir ses habiletés et ses connaissances en utilisant les concepts de la pensée critique en études sociales, en histoire et en géographie. En donnant des tâches qui demandent le développement de la pensée critique et créative, l'enseignante ou l'enseignant aide l'élève à devenir un communicateur réfléchi et efficace.

Faire de l'aménagement linguistique en français une priorité. La qualité de la langue est garante de celle des apprentissages. Il est donc primordial d'accorder la plus grande importance à la qualité de la communication orale et écrite en classe, quelle que soit l'activité d'apprentissage. Il ne s'agit pas de tout corriger ou de culpabiliser l'élève quand il fait une erreur, mais de l'encadrer dans sa prise de parole en situation d'échange. On l'aidera ainsi

à développer ses capacités d'expression et à se familiariser avec la terminologie appropriée. Il faut donc lui offrir un milieu linguistique cohérent, où tout contribue à enrichir ses compétences en français. Il est par conséquent essentiel de disposer de diverses ressources d'apprentissage en français.

La directrice ou le directeur d'école

De concert avec toutes les intervenantes et tous les intervenants, la directrice ou le directeur d'école prendra les mesures nécessaires pour fournir la meilleure expérience scolaire possible à tous les élèves, et leur donner les moyens de réussir et d'assumer leurs responsabilités sur le plan personnel, civique et professionnel. Il incombe à la directrice ou au directeur d'école de veiller à la mise en œuvre du curriculum de l'Ontario dans sa totalité et dans le respect des différents styles d'apprentissage des élèves et, pour ce faire, de s'assurer que les élèves et le personnel enseignant disposent des ressources nécessaires, y compris en matière de perfectionnement professionnel pour favoriser l'excellence de l'enseignement.

La directrice ou le directeur d'école doit valoriser et favoriser l'apprentissage sous toutes ses formes, à l'école comme dans le milieu communautaire. Il lui appartient aussi de prendre des mesures pour appuyer l'épanouissement d'une culture francophone, en conformité avec la politique d'aménagement linguistique du conseil scolaire. À cet égard, la directrice ou le directeur d'école travaille en collaboration avec des intervenantes et intervenants pour créer une communauté apprenante qui constituera un milieu communautaire où il fait bon vivre et apprendre en français.

La directrice ou le directeur d'école a la responsabilité de s'assurer que l'élève qui a un plan d'enseignement individualisé (PEI) obtient les adaptations et les modifications qui y sont décrites. Il lui incombe aussi de voir à l'élaboration, à la mise en œuvre et au suivi du PEI.

Les partenaires communautaires

Les partenaires communautaires constituent une ressource importante pour les élèves et les écoles. Ils représentent une source de soutien et d'inspiration pour les élèves en leur montrant que les connaissances et les compétences acquises dans le cadre de leur programme d'études sont pertinentes pour la vie en dehors de l'école. Il est possible d'obtenir au moyen de ces partenariats des expertises, des habiletés, du matériel et des programmes qui ne sont pas disponibles à l'école ou qui viennent enrichir ceux de l'école. De tels partenariats profitent non seulement aux élèves, mais également à la vie de la communauté.

À cet égard, les conseils scolaires et les écoles peuvent jouer un rôle dans la coordination du déploiement des efforts avec les partenaires communautaires. Ils peuvent s'assurer la participation de membres de la communauté pour soutenir l'enseignement des études sociales, de l'histoire et de la géographie. Les partenaires peuvent venir, par exemple, de l'office de la protection de la nature, de parcs provinciaux et nationaux, de fournisseurs de services tels que le service d'incendie ou un organisme de services sociaux, d'une organisation non gouvernementale, d'un musée, d'une société historique, d'un centre d'accueil des Premières Nations, des Métis et des Inuits, d'un groupe d'anciens combattants ou d'autres organisations et services. Les partenaires communautaires peuvent être associés à des événements se déroulant à l'école tels que des concours d'aptitudes, des cérémonies,

des soirées d'information, une journée carrière, une fête du Patrimoine ou une journée pour l'environnement. Les conseils scolaires peuvent collaborer avec les dirigeantes et dirigeants des programmes communautaires existants destinés aux jeunes, y compris des programmes offerts dans les bibliothèques publiques et les centres communautaires. Les centres de loisirs, les centres culturels et les musées constituent des milieux riches pour les visites éducatives, et l'exploration de la communauté locale et de ses ressources.

Les partenariats devraient être créés avec des organismes qui ont des données à jour et qui utilisent des pratiques éprouvées. Lorsqu'elle choisit ses partenaires communautaires, l'école doit se servir des liens qu'elle a déjà établis au sein de la communauté et créer de nouveaux partenariats conformément aux politiques du Ministère et du conseil scolaire. Ces partenariats sont surtout utiles lorsqu'ils sont directement liés au programme-cadre. En bref, l'école devrait s'assurer que les initiatives de partenariat ont des assises éducationnelles solides, appuient la planification de l'enseignement, sont basées sur des critères clairs, ont des objectifs éducatifs précis et offrent aux élèves une rétroaction descriptive dans le but de les aider à s'améliorer.

L'établissement de partenariats avec le milieu communautaire francophone, des associations ou des organismes à vocation culturelle francophone, des entreprises locales et des services municipaux et régionaux de loisir peut accroître considérablement les ressources consacrées aux études sociales, à l'histoire et à la géographie, autant à l'échelon de l'école qu'à celui du conseil scolaire. En plus d'enrichir l'expérience éducative des élèves et toute la vie culturelle de la communauté, ces partenariats montrent la pertinence de la langue française dans un monde de modernité et de mondialisation.

ORGANISATION DU PROGRAMME-CADRE D'ÉTUDES SOCIALES, D'HISTOIRE ET DE GÉOGRAPHIE

LES ATTENTES ET LES CONTENUS D'APPRENTISSAGE

Les attentes et les contenus d'apprentissage de chaque année d'études décrivent les connaissances et les habiletés dont l'élève doit faire preuve dans son travail de classe, dans ses recherches ainsi que lors de travaux, d'examens ou de toute autre activité servant à évaluer son rendement.

Pour chaque année, la matière à l'étude, c'est-à-dire les attentes et les contenus d'apprentissage, se répartit en deux domaines d'études – identifiés par les lettres A et B – qui portent sur les grands thèmes abordés en études sociales de la 1^{re} à la 6^e année et en histoire et géographie en 7^e et 8^e année. *L'ensemble de ces attentes et de ces contenus d'apprentissage constitue le programme d'études prescrit.*

Les *attentes* décrivent en termes généraux les connaissances et les habiletés que l'élève doit avoir acquises à la fin de chaque année, alors que les *contenus d'apprentissage* décrivent en détail les connaissances et les habiletés que l'élève doit maîtriser pour satisfaire aux attentes. Les attentes sont identifiées par une lettre et un chiffre (p. ex., A1 désigne la première attente du domaine d'étude A), et les contenus d'apprentissage se rattachant à une même attente sont groupés sous une même rubrique qui évoque le sujet de l'attente et sont identifiés par une lettre et deux chiffres (p. ex., A2.1 désigne le premier contenu d'apprentissage se rapportant à la deuxième attente du domaine d'étude A). Cette répartition ne signifie aucunement que les attentes et les contenus d'apprentissage de chaque domaine d'étude sont à aborder isolément. Elle vise simplement à aider le personnel enseignant à repérer les connaissances et les habiletés pertinentes pour traiter des divers sujets lorsqu'il planifie des leçons ou des activités d'apprentissage.

En études sociales, histoire et géographie, les attentes et les contenus d'apprentissage s'y rattachant sont associés à un concept ou plus de la pensée critique propre à la matière, soit celui ou ceux qui présentent le plus d'affinité avec le sujet traité et les connaissances et les habiletés ciblées, ce qui n'exclut pas pour autant le choix d'autres concepts de la pensée critique pour aborder cette même attente ou ces mêmes contenus d'apprentissage.

La plupart des contenus d'apprentissage proposent des exemples et des pistes de réflexion. Les exemples illustrent la nature ou le type des connaissances ou des habiletés ciblées dans les contenus d'apprentissage, de même que le degré de complexité visé. Les pistes de réflexion donnent une idée du type de questions que peut poser l'enseignante ou l'enseignant pour aider les élèves à aborder le sujet, les engager dans un dialogue ou une discussion sur le sujet ou sur un aspect du sujet, ou encore pour leur faire apprécier les difficultés que revêt son traitement. L'enseignante ou l'enseignant peut choisir d'utiliser ces exemples et ces pistes de réflexion, de s'en inspirer, de les adapter pour ses élèves ou encore d'élaborer sa propre stratégie en adoptant un niveau de complexité similaire. Les exemples et les pistes de réflexion ne sont ni obligatoires, ni exhaustifs. Quelles que soient les stratégies ou les méthodes utilisées pour parvenir aux résultats ciblés dans les contenus d'apprentissage, elles doivent dans la mesure du possible être inclusives et tenir compte de la diversité présente au sein de la classe et dans la province.

Une page type illustrant la présentation de la matière à l'étude et en décrivant les principaux éléments est présentée à la page 24.

La matière prescrite en études sociales, histoire et géographie est répartie en deux **domaines d'étude** identifiés par les lettres A et B.

Les **attentes** décrivent en termes généraux les connaissances et les habiletés que l'élève doit avoir acquises à la fin de chaque année d'études.

Les **rubriques** annoncent la présentation de l'ensemble des contenus d'apprentissage se rattachant à une même attente.

Au moins un **concept de la pensée critique propre à la matière** directement associé à l'attente est mentionné à la suite de chaque attente et rappelé dans la rubrique annonçant les contenus d'apprentissage s'y rattachant.

Les **contenus d'apprentissage** décrivent en détail les connaissances et les habiletés que l'élève doit maîtriser pour satisfaire aux attentes. Ils sont identifiés par une lettre et deux chiffres (p. ex., A1.2 désigne le deuxième contenu d'apprentissage se rapportant à la première attente du domaine d'étude A).

La plupart des contenus d'apprentissage proposent à titre indicatif des **exemples** entre parenthèses et en italique. Ces exemples illustrent l'envergure, la portée ou le degré de complexité visés pour la matière à l'étude.

Les **pistes de réflexion** illustrent le type de questions que peut poser l'enseignante ou l'enseignant pour aider les élèves à aborder le sujet, les engager dans un dialogue ou une discussion sur le sujet ou sur un aspect du sujet, ou encore pour leur faire apprécier les difficultés que revêt son traitement.

LE CURRICULUM DE L'ONTARIO | Études sociales de la 1^{re} à la 6^e année; histoire et géographie, 7^e et 8^e année

A. PATRIMOINE ET IDENTITÉ : LES COMMUNAUTÉS DU CANADA AU DÉBUT DES ANNÉES 1800

ATTENTES
À la fin de la 3^e année, l'élève doit pouvoir :

- A1.** utiliser le processus d'enquête pour explorer les mesures prises par diverses communautés du Canada au début des années 1800 pour surmonter leurs principaux défis. (**ACCENT SUR** : Importance; Cause et conséquence)
- A2.** comparer le mode de vie de diverses communautés du Canada au début des années 1800 avec le mode de vie actuel. (**ACCENT SUR** : Continuité et changement; Perspective)
- A3.** décrire diverses communautés du Canada au début des années 1800 ainsi que les relations qu'elles entretenaient entre elles et avec leur environnement. (**ACCENT SUR** : Interrelations)

CONTENUS D'APPRENTISSAGE
Pour satisfaire aux attentes, l'élève doit pouvoir :

A1. Défis et adaptations des communautés
ACCENT SUR : Importance; Cause et conséquence

A1.1 formuler des questions qui orienteront son enquête sur les mesures prises par diverses communautés du Canada au début des années 1800 pour surmonter les principaux défis (p. ex., climat, isolement, accès réduit à des services communautaires ou à des produits manufacturés).
Pistes de réflexion : L'adaptation à l'hiver représentait un défi pour les diverses communautés à cette époque. Quels aspects de leur vie étaient touchés? Comment ont-elles adapté leur agriculture, leurs moyens de transport et leurs vêtements pour faire face au climat?
À l'époque, le Canada est encore une colonie de peuplement où il n'y a qu'un petit nombre de grands centres de commerce qui sont, de plus, dispersés. Les gens n'ont pas accès à des traitements ni à des soins médicaux professionnels. Comment pouvait-on répondre aux besoins des malades? Est-ce que les enfants fréquentaient l'école régulièrement?

A1.2 recueillir de l'information se rapportant aux questions posées en consultant des sources primaires et secondaires (p. ex., sources primaires : textes de l'époque consultés au musée local ou mu virtuel, objets, invité autochtone; sources secondaires : livres, cartes géographiques, dépliants obtenus lors d'une sortie éducative, peintures et dessins de l'époque).
Pistes de réflexion : Quelle information peux ressortir des peintures et des dessins de l'époque? Comment peux-tu vérifier si cette information est vraie? Comment certains objets peuvent-ils te fournir des renseignements sur le mode de vie des communautés d'autrefois? Où pourrais-tu trouver ces objets?

A1.3 sélectionner l'information nécessaire pour interpréter ou produire un schéma, un plan ou une carte en lien avec son enquête (p. ex., schéma illustrant l'aménagement d'un village, carte numérique indiquant les principales voies de transport).
Pistes de réflexion : En étudiant une carte qui situe les villages ou les villes du début des années 1800 au Canada, quels sont certains défis auxquels les gens devaient faire face et que tu peux identifier? Crois-tu que les communautés du sud de l'Ontario faisaient face aux mêmes défis que celles du Nord ou de l'Ouest canadien?

92

LES DOMAINES D'ÉTUDE

Études sociales, de la 1^{re} à la 6^e année

Les attentes et les contenus d'apprentissage en études sociales de la 1^{re} à la 6^e année sont répartis entre les deux domaines d'étude ci-après.

- **A. Identité et patrimoine** : Ce domaine d'étude est consacré à l'exploration d'un ensemble de sujets qui aideront l'élève à prendre de plus en plus conscience des liens entre le passé et le présent, des relations qui sont à l'œuvre entre diverses communautés et au sein de celles-ci, dont la sienne, et des droits et responsabilités associés à la citoyenneté. L'élève développera aussi une compréhension des notions d'identité personnelle, culturelle et nationale à travers leurs expressions par le passé et le présent, et sera sensibilisé aux contributions de divers groupes au patrimoine canadien.
- **B. Communauté et environnement** : Ce domaine d'étude est consacré à l'exploration d'environnements naturels et bâtis et aux liens qui existent entre eux. L'élève explore des enjeux géographiques, sociaux, politiques, économiques et environnementaux dans un contexte local, régional, national et mondial, et développe une compréhension des responsabilités sociales et environnementales de chaque citoyenne et citoyen ainsi que des différents paliers de gouvernement.

Voici les thèmes abordés en études sociales de la 1^{re} à la 6^e année.

A. Patrimoine et identité

1^{re} année : Les rôles et les responsabilités

2^e année : Les traditions familiales et communautaires

3^e année : Les communautés du Canada au début des années 1800

4^e année : Les sociétés anciennes

5^e année : Les débuts du Canada

6^e année : L'expérience canadienne hier et aujourd'hui

B. Communauté et environnement

1^{re} année : La communauté

2^e année : Les communautés du monde

3^e année : Vivre et travailler en Ontario

4^e année : Les régions politiques et physiques du Canada

5^e année : L'action gouvernementale et citoyenne

6^e année : Le Canada dans la communauté mondiale

Histoire et géographie, 7^e et 8^e année

En 7^e et 8^e année, les attentes et les contenus d'apprentissage en histoire et en géographie sont aussi répartis entre deux domaines d'étude qui portent sur les grands thèmes abordés dans chacune de ces matières. En histoire, les domaines d'étude sont organisés chronologiquement pour les deux années d'études et couvrent l'histoire du Canada depuis le début du XVIII^e siècle jusqu'en 1914. L'élève apprend à mettre en pratique les concepts de la pensée critique et le processus d'enquête en histoire, développant ainsi sa compréhension de la façon d'étudier le passé. Les thèmes, les concepts et la méthodologie étudiés préparent l'élève pour le cours obligatoire d'histoire de 10^e année qui porte sur l'histoire du Canada de 1914 à nos jours.

En géographie, les domaines d'études sont organisés par thème pour les deux années d'études et annoncent l'exploration d'une variété de sujets liés à la géographie physique et à la géographie humaine. L'élève continue de développer des habiletés spatiales et apprend à mettre en pratique les concepts de la pensée critique et le processus d'enquête en géographie. Ces domaines d'étude fournissent à l'élève une base de connaissances qui lui sera nécessaire pour suivre le cours obligatoire de géographie de 9^e année qui porte sur les enjeux de la géographie canadienne.

Voici les thèmes abordés en histoire et en géographie en 7^e et 8^e année.

Histoire

7^e année : A. La Conquête et le passage au régime anglais (1713-1800)
B. Conflits et défis au Canada (1800-1850)

8^e année : A. Création du Canada (1850-1890)
B. Une société en évolution (1890-1914)

Géographie

7^e année : A. Constantes physiques dans un monde en changement
B. Exploitation des ressources naturelles et durabilité environnementale

8^e année : A. Constantes et développement durable de l'établissement humain dans le monde
B. Développement et qualité de vie à l'échelle mondiale

LE PROCESSUS D'ENQUÊTE

Le processus d'enquête en études sociales, histoire et géographie est basé sur un même modèle malgré les différences de thématiques et de concepts qui sont propres à chaque matière et le type de questions qu'ils soulèvent. Il s'agit d'un processus que l'élève utilise pour enquêter sur des événements, des transformations et des enjeux, résoudre des problèmes et aboutir à des conclusions justifiables. Ce processus d'enquête comprend cinq composantes :

- formuler des questions
- recueillir et organiser des données, des éléments de preuve et d'information
- analyser et interpréter les données, les éléments de preuve et d'information recueillies
- évaluer les données, les éléments de preuve ou l'information et tirer des conclusions
- communiquer les résultats

Il est important que l'enseignante ou l'enseignant comprenne que le processus d'enquête n'est pas destiné à être appliqué intégralement de façon linéaire, que la conduite de certaines enquêtes pourra s'articuler autour de quelques composantes seulement et enfin, que différents points d'entrée dans le processus sont possibles. Par exemple, l'enseignante ou l'enseignant pourra :

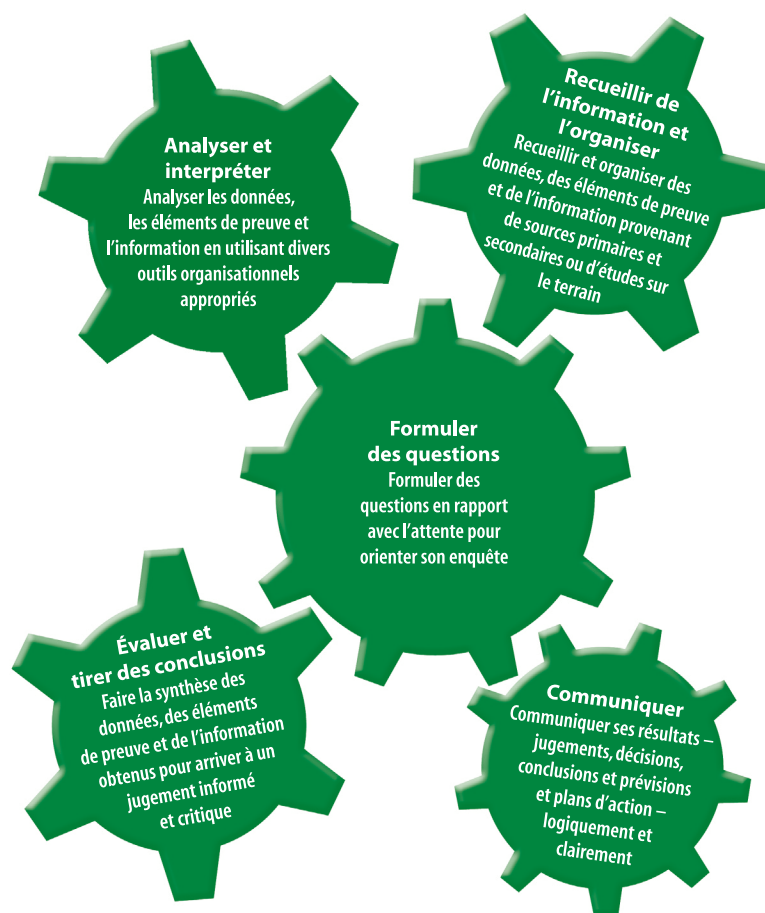
- présenter à l'élève des questions et lui demander de recueillir de l'information, des éléments de preuve ou des données pour étudier cette question;
- présenter à l'élève un élément de preuve, et lui demander de l'analyser et de tirer des conclusions fondées sur son analyse;
- demander à l'élève d'appliquer le processus d'enquête entier.

Le point d'entrée dans le processus d'enquête peut aussi dépendre de l'état de préparation de l'élève, de même que de ses connaissances antérieures, des ressources et du temps disponibles.

L'enseignante ou l'enseignant de même que ses élèves doivent comprendre qu'une enquête n'aboutit pas toujours à une bonne réponse ou à une bonne solution. Pour évaluer l'efficacité de son enquête, l'élève doit s'efforcer de réfléchir sur son travail tout au long du processus. À cet effet, il lui faut apprendre à développer des critères utilisables pour, entre autres, évaluer la pertinence de ses questions, la justesse et l'irréfutableté de ses preuves, l'étendue et la logique de son analyse, et la force des arguments venant appuyer son interprétation et sa conclusion. L'enseignante ou l'enseignant doit faire la démonstration de ces habiletés de réflexion, donner aux élèves des occasions de les mettre en pratique et les encourager à réfléchir en tout temps sur leur travail.

De leur côté, les élèves sont engagés dans tous les aspects de la communication tout au long du processus d'enquête lorsqu'ils posent des questions, organisent et analysent de l'information et évaluent leurs résultats. Le mode de présentation des résultats d'une enquête devrait convenir à la nature de l'enquête, prendre en compte les destinataires et refléter les styles d'apprentissage et les points forts ou les talents de chaque élève.

Le processus d'enquête



Chaque matière nécessite une façon particulière d'aborder un contenu et une approche différente du processus d'enquête. Les habiletés et les stratégies se rattachant à chaque étape du processus d'enquête en études sociales, histoire et géographie doivent être enseignées explicitement. Le type de questions à formuler, les données, les éléments de preuve et l'information à recueillir et l'analyse à mettre en œuvre varieront selon la matière. Des tableaux mettant en évidence la façon d'aborder le processus d'enquête en études sociales, histoire et géographie sont présentés aux pages 69, 132 et 158 respectivement.

LES HABILÉTÉS SPATIALES : UTILISATION DE CARTES ET DE SCHÉMAS DIVERS

Les habiletés spatiales sous-tendent les compétences en matière de littératie spatiale à l'aide desquelles chaque élève peut développer et communiquer sa compréhension du concept de lieu. Les habiletés liées à l'utilisation de cartes géographiques variées, du globe terrestre et de divers types de schémas aident l'élève à visualiser les données spatiales et à leur donner du sens. Ces habiletés lui sont nécessaires pour comprendre comment des données spatiales associées à des espaces en trois dimensions peuvent être représentées sur des surfaces à deux dimensions. Bien que les habiletés spatiales soient enseignées en études sociales et géographie, leur application s'étend conjointement aux concepts de la pensée critique propres aux trois matières du programme-cadre d'études sociales de la 1^{re} à la 6^e année, d'histoire et de géographie de la 7^e et 8^e année ainsi qu'au programme-cadre d'études canadiennes et mondiales de la 9^e à la 12^e année. De plus, les habiletés spatiales que l'élève est amené à développer trouvent aussi une application immédiate dans divers contextes de la vie quotidienne.

Les habiletés spatiales sont étroitement liées aux compétences en matière de littératie et de numératie et mettent en jeu des compétences d'ordre technologique.

- **Littératie** : Les cartes, les globes terrestres ainsi que les plans et les schémas sont des textes graphiques. Pour accéder à l'information qu'ils contiennent, la traiter et la communiquer, et pour produire ce genre de textes, l'élève a besoin de développer des compétences relevant de la littératie et des habiletés spatiales. Il lui faut notamment apprendre à reconnaître la fonction de divers types de cartes, de globes, de plans et de schémas pour représenter les caractéristiques de l'environnement naturel et humain et leurs interrelations. L'élève apprend aussi qu'un même ensemble de données spatiales peut donner matière à une variété d'interprétations et véhiculer différents messages selon la façon dont les données sont présentées. Pour faire parler des cartes, des plans et des schémas, l'élève doit aussi connaître les conventions qui en régissent l'élaboration, comme c'est le cas avec tout autre texte.
- **Numératie** : Il existe un lien étroit entre les habiletés spatiales et les mathématiques. Pour extraire et analyser de l'information figurant sur des cartes, des plans et des schémas, de même que pour construire ce genre de textes, l'élève a besoin de comprendre à quelles fins différents types de données sont présentées et de se rendre compte que les variations de la valeur d'une division d'échelle peut influencer sur la signification de ces données. Bon nombre de ces habiletés sont reflétées dans les domaines d'étude suivants du programme-cadre de mathématiques de la 1^{re} à la 8^e année : Traitement des données et probabilités, Mesures, et Modélisation et algèbre.

- **Technologie** : Le programme-cadre d'études sociales, d'histoire et de géographie offre à l'élève de nombreuses occasions de mettre à contribution ses habiletés technologiques et spatiales de façon combinée. Par exemple, l'élève pourra se servir d'un atlas et de cartes interactives en ligne pour recueillir de l'information, ou se servir d'un logiciel d'infographie pour construire des cartes et des représentations graphiques et communiquer ses résultats. Il lui sera indispensable de développer ses habiletés spatiales et technologiques pour utiliser les outils de traitement de l'information géographique tels que les systèmes d'information géographique (SIG) et les systèmes de localisation GPS, qui l'aideront à approfondir ses savoirs géographiques.

L'utilisation du globe terrestre, des cartes géographiques et des applications de la cartographie numérique dans le contexte du processus d'enquête

Chaque domaine d'étude du programme-cadre d'études sociales, d'histoire et de géographie comporte une section consacrée au processus d'enquête qui guide l'élève à travers ce processus dans chaque matière. Un contenu d'apprentissage de cette section est centré sur les habiletés en cartographie, notamment l'habileté à utiliser la cartographie numérique, à extraire de l'information de cartes et de globes, et à analyser et réaliser des cartes sur support papier ou électronique. Comme le montrent les exemples ci-dessous, l'utilisation de cartes et l'application des habiletés spatiales s'y rattachant peuvent faire partie intégrante de n'importe quelle composante du processus d'enquête.

- *Formuler des questions* : L'élève formule des questions selon le type de cartes qui servira le mieux son enquête.
- *Recueillir et organiser de l'information* : L'élève identifie le sujet de différentes cartes et détermine lesquelles serviront le mieux son enquête.
- *Analyser et interpréter de l'information* : L'élève extrait de l'information de différents types de cartes, en construit et en analyse pour déterminer des constantes, des tendances ou des relations.
- *Communiquer ses résultats* : L'élève produit des cartes pour présenter les éléments d'information clés qui ressortent de son enquête.

Le personnel enseignant doit déterminer à quel moment engager les élèves dans l'apprentissage des habiletés liées à l'utilisation des cartes et du globe en se basant sur l'état de préparation de son groupe classe.

Il convient d'ajouter que l'application des habiletés en cartographie peut servir des attentes et des contenus d'apprentissage ne faisant pas partie du processus d'enquête. Sachant que les élèves doivent apprendre à reconnaître la fonction de divers types de cartes et les conventions s'y rattachant, le personnel enseignant fera l'enseignement explicite de la réalisation de cartes, montrera aux élèves comment en extraire de l'information et les analyser, et leur donnera des occasions de pratiquer chacune de ces opérations dans une variété de contextes.

ÉVALUATION ET COMMUNICATION DU RENDEMENT DE L'ÉLÈVE

LES CONSIDÉRATIONS DE BASE

Le document *Faire croître le succès : Évaluation et communication du rendement des élèves fréquentant les écoles de l'Ontario. Première édition, 1^{re} – 12^e année, 2010* établit la politique d'évaluation et de communication du rendement du ministère de l'Éducation. Cette politique a pour but de maintenir des normes élevées et d'améliorer l'apprentissage des élèves, ce qui profitera aux élèves, aux parents et aux enseignantes et enseignants des écoles élémentaires et secondaires de toute la province. La réussite de la mise en œuvre de cette politique dépendra du jugement professionnel⁷ des membres du personnel scolaire à tous les niveaux, de même que de leur habileté à travailler ensemble et à instaurer un climat de confiance auprès des parents et des élèves.

Voici un aperçu des principaux aspects de la politique d'évaluation et de communication du rendement des élèves s'adressant plus particulièrement aux écoles du palier élémentaire. Les enseignantes et enseignants devraient cependant se référer au document précité pour plus de détails.

Les principes directeurs

Le but premier de toute évaluation et de la communication du rendement est d'améliorer l'apprentissage de l'élève.

Les huit principes énoncés ci-après constituent en cette matière la base d'une pratique fructueuse et stimulante. Lorsqu'ils sont bien compris et qu'ils trouvent une résonance en salle de classe, ces principes donnent accès à des renseignements significatifs qui orientent les stratégies pédagogiques, favorisent l'engagement de l'élève et améliorent son apprentissage.

7. Selon la définition présentée dans le document *Faire croître le succès* (2010, p. 166), « Le jugement professionnel est un processus qui tient compte de renseignements complémentaires au sujet du contenu, du contexte, des preuves d'apprentissage, des stratégies pédagogiques et des critères qui définissent la réussite de l'élève. Il requiert réflexion et autocorrection. L'enseignante ou l'enseignant ne peut s'en tenir seulement aux résultats des productions pour prendre une décision. Le jugement professionnel consiste à faire des analyses des diverses manifestations d'une compétence pour situer où en est l'élève par rapport au niveau de satisfaction des attentes. »

Afin d'assurer la validité et la fiabilité de l'évaluation et de la communication du rendement et de favoriser l'amélioration de l'apprentissage pour tous les élèves, l'enseignante ou l'enseignant doit utiliser des pratiques qui :

- sont justes, transparentes et équitables pour tous les élèves;
- tiennent compte de tous les élèves y compris ceux ayant des besoins particuliers, ceux qui sont inscrits au programme d'actualisation linguistique en français ou au programme d'appui aux nouveaux arrivants, de même que les élèves des communautés des Premières Nations, Métis et Inuits;
- sont planifiées en fonction des attentes du curriculum, des résultats d'apprentissage poursuivis et qui tiennent compte, dans la mesure du possible, des champs d'intérêt, des préférences en matière d'apprentissage, des besoins et du vécu de tous les élèves;
- amènent l'élève à utiliser la langue française et à s'appropriier la culture francophone pour consolider son identité;
- sont communiquées clairement à l'élève et à ses parents au début du cours ou de l'année scolaire et à tout autre moment approprié;
- sont diversifiées, continues, échelonnées sur une période déterminée et conçues afin de donner à l'élève de nombreuses possibilités de démontrer l'étendue de son apprentissage;
- fournissent à chaque élève des rétroactions descriptives continues, claires, spécifiques, significatives et ponctuelles afin de l'aider à s'améliorer;
- développent la capacité de l'élève à s'autoévaluer, à se fixer des objectifs d'apprentissage personnels et à déterminer les étapes suivantes.

Les habiletés d'apprentissage et les habitudes de travail

L'acquisition et le développement des habiletés d'apprentissage et des habitudes de travail font partie intégrante de l'apprentissage de l'élève. De plus, dans le contexte des écoles de langue française de l'Ontario et de leur mandat, la composante « langue » constitue un aspect important du rendement de l'élève, et requiert le développement d'habiletés et d'habitudes essentielles à ses apprentissages et à sa construction identitaire. Dans la mesure du possible, l'évaluation des habiletés d'apprentissage et des habitudes de travail, sauf celles qui sont intégrées aux attentes et aux contenus d'apprentissage du curriculum, *ne devrait pas* influencer sur la détermination de la cote. La décision d'évaluer les habiletés d'apprentissage et les habitudes de travail et d'en rendre compte de *façon distincte* permet à l'enseignante ou l'enseignant de renseigner l'élève et ses parents d'une part sur le rendement par rapport aux attentes et, d'autre part, sur le rendement par rapport aux habiletés d'apprentissage et aux habitudes de travail puis d'en montrer toute l'importance par rapport au rendement fourni en regard des attentes du curriculum.

Les habiletés d'apprentissage et les habitudes de travail sont regroupées sous les sept catégories suivantes : utilisation du français oral, fiabilité, sens de l'organisation, autonomie, esprit de collaboration, sens de l'initiative et autorégulation.

La raison d'être de la grille d'évaluation du rendement

Le curriculum de l'Ontario de la 1^{re} à la 12^e année comprend des *normes de contenu* et des *normes de performance*. L'évaluation tiendra compte des deux.

Les normes de contenu sont les attentes et les contenus d'apprentissage du curriculum pour chaque matière. Les normes de performance sont décrites dans la grille d'évaluation du rendement (voir p. 38-39). La grille d'évaluation du rendement est, à l'échelle de la province, l'instrument qu'utilise le personnel enseignant pour évaluer le rendement des élèves et qui encadre les pratiques d'évaluation. Elle permet au personnel enseignant de porter un jugement professionnel sur la qualité du rendement de l'élève basé sur des normes de performance claires et précises ainsi que sur des données recueillies sur une période prolongée. En utilisant la grille d'évaluation, le personnel enseignant pourra fournir, tant à l'élève qu'à ses parents, une rétroaction descriptive.

La grille d'évaluation du rendement vise à :

- fournir un cadre commun qui englobe la totalité des attentes de toutes les matières ou de tous les cours, et qui s'applique à toutes les années d'études;
- guider l'enseignante ou l'enseignant lors de l'élaboration de tâches d'évaluation significatives et d'instruments de mesure, y compris des grilles adaptées;
- aider l'enseignante ou l'enseignant à planifier un enseignement au service de l'apprentissage;
- favoriser une rétroaction continue et significative auprès de l'élève en fonction des normes provinciales de contenu et de performance;
- établir les compétences et les critères d'après lesquels sont évalués les apprentissages de l'élève.

L'évaluation au service de l'apprentissage et en tant qu'apprentissage

L'évaluation est un processus visant à recueillir des renseignements qui reflètent avec exactitude jusqu'à quel point l'élève répond aux attentes du curriculum – y compris les deux attentes génériques – dans une matière ou un cours donné. Le but premier de toute évaluation et de la communication du rendement est d'améliorer l'apprentissage de l'élève. L'évaluation dans l'intention d'améliorer l'apprentissage de l'élève est connue sous deux termes : *évaluation au service de l'apprentissage* et *évaluation en tant qu'apprentissage*. Dans le cadre de l'évaluation *au service de* l'apprentissage, le personnel enseignant doit fournir une rétroaction descriptive et du coaching à l'élève afin de favoriser son apprentissage. Lorsque l'enseignante ou l'enseignant utilise des pratiques d'évaluation *en tant qu'*apprentissage, il permet à l'élève de développer sa capacité à devenir une apprenante ou un apprenant autonome qui peut établir ses objectifs d'apprentissage personnels, suivre ses progrès, déterminer les étapes suivantes et réfléchir sur son apprentissage.

Dans le cadre de l'évaluation *au service de* l'apprentissage et *en tant qu'*apprentissage, il est essentiel que l'enseignante ou l'enseignant :

- planifie et intègre les stratégies d'enseignement et d'apprentissage;
- partage les résultats d'apprentissage et les critères d'évaluation avec l'élève dès le début de l'apprentissage afin d'en assurer la compréhension tant par le personnel enseignant que par l'élève, et ce, tout au long du cheminement de l'élève vers la satisfaction des attentes;
- recueille les données pertinentes à l'apprentissage de l'élève au début, pendant et à la fin d'une période d'enseignement en utilisant une panoplie de stratégies d'évaluation et d'instruments de mesure;
- utilise l'évaluation pour orienter son enseignement, déterminer les étapes suivantes et aider l'élève à tracer et suivre son parcours vers la satisfaction de ses objectifs d'apprentissage personnels;
- analyse et interprète les preuves d'apprentissage;
- fournisse et reçoive des rétroactions descriptives en temps utile et portant spécifiquement sur l'apprentissage de l'élève;
- aide l'élève à développer ses habiletés d'autoévaluation et d'évaluation des pairs.

L'évaluation de l'apprentissage

L'évaluation de l'apprentissage s'entend du processus qui consiste à juger de la qualité du travail accompli par l'élève en fonction des normes de performance établies et à déterminer la note finale qui représente cette qualité. L'évaluation de l'apprentissage résume et communique précisément aux parents, aux autres enseignantes et enseignants, aux employeurs, aux établissements d'enseignement postsecondaire et à l'élève même, ce qu'elle ou il connaît et peut faire en fonction des attentes du curriculum. L'évaluation de l'apprentissage s'appuie sur l'évaluation *au service de* l'apprentissage pour fournir des données sur le rendement de l'élève à des moments stratégiques, souvent vers la fin d'une unité d'étude.

Toutes les attentes et tous les contenus d'apprentissage doivent être traités dans le programme d'enseignement. Cependant, *seules les attentes, y compris les deux attentes génériques, feront l'objet de l'évaluation de l'apprentissage*. Le rendement quant aux attentes est évalué par rapport à la performance de l'élève selon les contenus d'apprentissage s'y rattachant. Il est à noter que les attentes sont des énoncés d'ordre général, alors que les contenus d'apprentissage sont des énoncés spécifiques qui précisent les éléments ou la portée des connaissances et des habiletés sous-jacentes aux attentes. L'enseignante ou l'enseignant utilisera son jugement professionnel pour choisir les contenus d'apprentissage qui décrivent de façon plus détaillée les connaissances et les habiletés que l'élève doit avoir acquises pour satisfaire aux attentes et aux autres contenus d'apprentissage qui feront partie de la planification des stratégies d'enseignement, d'apprentissage, ou d'évaluation au service de l'apprentissage ou d'évaluation en tant qu'apprentissage.

La détermination de la note finale du bulletin scolaire doit être fondée sur l'interprétation des preuves d'apprentissage qui proviennent des observations, des conversations et des productions (p. ex., tests, examens, travaux d'évaluation) de l'élève et sur le jugement professionnel du personnel enseignant qui doit tenir compte, entre autres, du nombre de travaux d'évaluation incomplets ou non remis. Il est important de reconnaître que certaines preuves d'apprentissage ont une plus grande importance que d'autres. La note finale devrait refléter la tendance générale qui se dégage du niveau de rendement de l'élève durant l'année d'étude; cependant, une attention particulière sera portée aux preuves d'apprentissage les plus récentes.

La communication du rendement

Dans les écoles élémentaires financées par les fonds publics de l'Ontario, trois bulletins officiels rendent compte du rendement de l'élève.

Le bulletin de progrès scolaire de l'élémentaire est conçu pour rendre compte du développement des habiletés d'apprentissage et des habitudes de travail de l'élève au cours de l'automne, ainsi que de ses progrès quant aux attentes du curriculum pour chaque matière. Le personnel enseignant se servira des formules suivantes : « progresse très bien »; « progresse bien »; et « progresse avec difficulté ».

Le bulletin scolaire de l'élémentaire rend compte du rendement de l'élève à des moments précis de l'année scolaire. Le premier bulletin fait état du rendement de l'élève par rapport aux attentes du curriculum ainsi que du développement des habiletés d'apprentissage et des habitudes de travail qui ont été présentées et développées de septembre à janvier / février. Le second bulletin rend compte du rendement de l'élève par rapport aux attentes du curriculum qui ont été abordées ou approfondies, ainsi que du développement des habiletés d'apprentissage et des habitudes de travail de janvier / février à juin. L'évaluation est communiquée en utilisant des cotes sous forme de lettres de la 1^{re} à la 6^e année, puis des notes en pourcentage en 7^e et 8^e année.

Même s'il existe trois périodes officielles pour rendre compte des progrès de l'élève, la communication avec les parents et l'élève au sujet de son rendement doit être continue pendant toute l'année scolaire. Les écoles pourront choisir d'organiser des conférences parents/enseignante ou enseignant ou des conférences parents/enseignante ou enseignant/élève, d'utiliser un portfolio illustrant le travail de l'élève, d'organiser des conférences dirigées par l'élève, des entrevues, des appels téléphoniques, ou de produire des listes de vérification ou des rapports informels. La communication portant sur le rendement de l'élève devrait fournir des renseignements détaillés qui encourageront l'élève à établir des objectifs d'apprentissage personnels, aideront le personnel enseignant à planifier leur enseignement et permettront aux parents d'appuyer l'apprentissage de leur enfant à la maison.

LA GRILLE D'ÉVALUATION DU RENDEMENT EN ÉTUDES SOCIALES, HISTOIRE ET GÉOGRAPHIE

La grille d'évaluation du rendement comprend quatre compétences et quatre niveaux de rendement. Ces composantes de la grille d'évaluation sont expliquées ci-après (voir aussi La raison d'être de la grille d'évaluation du rendement, p. 32).

Les compétences de la grille d'évaluation

Les quatre compétences couvrent l'ensemble des éléments à l'étude et des habiletés visées par les attentes et les contenus d'apprentissage. On devrait considérer que ces quatre compétences sont interreliées, et qu'elles reflètent l'intégralité et le caractère interdépendant des apprentissages. Elles permettent au personnel enseignant de ne pas se concentrer uniquement sur l'acquisition de connaissances, mais de cibler aussi le développement des habiletés de la pensée et de la communication ainsi que leur mise en application par l'élève.

Les compétences sont définies comme suit :

- La compétence *Connaissance et compréhension* est la construction du savoir propre à la matière, soit la connaissance des éléments à l'étude, et la compréhension de leur signification et de leur portée.
- La compétence *Habiletés de la pensée* est l'utilisation d'un ensemble d'habiletés liées aux processus de la pensée critique et de la pensée créative.
- La compétence *Communication* est la transmission des idées et de l'information selon différentes formes et par divers moyens.
- La compétence *Mise en application* est l'application des éléments à l'étude et des habiletés dans des contextes familiers, leur transfert à de nouveaux contextes, ainsi que l'établissement de liens.

Pour chaque matière ou chaque cours, il est essentiel de donner à l'élève des occasions multiples et variées de démontrer jusqu'à quel point elle ou il satisfait aux attentes du curriculum, et ce, pour chacune des quatre compétences.

Le personnel enseignant s'assurera que l'apprentissage de l'élève est évalué de manière équilibrée par rapport aux quatre compétences et il s'assurera de prendre en considération la satisfaction des attentes par rapport aux compétences appropriées. L'expression « de manière équilibrée » indique que les compétences de la grille sont toutes les quatre importantes et qu'elles devraient faire partie du processus d'enseignement, d'apprentissage et d'évaluation de toutes les matières. Le recours à cette expression indique aussi que l'importance relative des compétences les unes par rapport aux autres peut différer selon la matière ou le cours. L'équilibre visé quant aux quatre compétences pour chaque matière ou chaque cours devrait refléter l'importance qui leur est accordée dans les attentes de la matière ou du cours ainsi que dans les stratégies pédagogiques.

Les critères et les descripteurs

Pour aider davantage les enseignantes et enseignants dans leur travail d'évaluation de l'apprentissage de l'élève, la grille d'évaluation du rendement comprend des critères et des descripteurs.

Dans la grille d'évaluation du rendement, une série de *critères* viennent préciser davantage chaque compétence et définissent les dimensions du rendement de l'élève qui sont évaluées. Dans le programme-cadre d'études sociales, d'histoire et de géographie, les critères pour chaque compétence sont :

Connaissance et compréhension

- Connaissance des éléments à l'étude
- Compréhension des éléments à l'étude

Habiletés de la pensée

- Utilisation des habiletés de planification
- Utilisation des habiletés de traitement de l'information
- Utilisation des processus de la pensée critique et de la pensée créative

Communication

- Expression et organisation des idées et de l'information
- Communication des idées et de l'information oralement et par écrit ou selon un autre mode d'expression, à des fins précises et pour des auditoires précis
- Utilisation des conventions et de la terminologie à l'étude

Mise en application

- Application des connaissances et des habiletés dans des contextes familiers
- Transfert des connaissances et des habiletés à de nouveaux contextes
- Établissement de liens entre divers contextes

Les *descripteurs* permettent à l'enseignante ou l'enseignant de poser un jugement professionnel sur la qualité du rendement de l'élève et de lui donner une rétroaction descriptive. Dans la grille d'évaluation du rendement, le type de descripteur utilisé pour tous les critères des trois dernières compétences de la grille est *l'efficacité*. On définit l'efficacité comme étant la capacité de réaliser entièrement le résultat attendu. L'enseignante ou l'enseignant pourra se servir d'autres types de descripteurs (p. ex., la clarté, l'exactitude, la précision, la logique, la pertinence, la cohérence, la souplesse, la profondeur, l'envergure) en fonction de la compétence et du critère visés.

Les niveaux de rendement

Le rendement sera déterminé en fonction des quatre compétences et des quatre niveaux de la grille d'évaluation du rendement. Ces niveaux sont expliqués ci-dessous.

Le niveau 1, bien qu'il indique une réussite, dénote un rendement très inférieur à la norme provinciale. L'élève démontre les connaissances et les habiletés prescrites avec une efficacité limitée. Un rendement à ce niveau indique que l'élève doit s'améliorer considérablement pour combler des insuffisances spécifiques dans ses apprentissages si elle ou il désire réussir l'année suivante.

Le niveau 2 indique un rendement qui se rapproche de la norme provinciale. L'élève démontre les connaissances et les habiletés prescrites avec une certaine efficacité. Un rendement à ce niveau indique que l'élève devrait s'efforcer de corriger les insuffisances identifiées dans ses apprentissages afin que sa réussite future soit assurée.

Le niveau 3 correspond à la norme provinciale. L'élève démontre les connaissances et les habiletés prescrites avec efficacité. Les parents d'un élève dont le rendement se situe au niveau 3 peuvent considérer que leur enfant sera bien préparé pour l'année d'études suivante.

Le niveau 4 signifie que le rendement de l'élève est supérieur à la norme provinciale. L'élève démontre les connaissances et les habiletés prescrites avec beaucoup d'efficacité. *Cependant, un rendement de niveau 4 ne signifie pas que le rendement de l'élève dépasse les attentes énoncées pour l'année d'études.*

L'échelle de progression (p. ex., *avec une efficacité limitée, avec une certaine efficacité, avec efficacité ou avec beaucoup d'efficacité*) qualifie le rendement de l'élève à chacun des niveaux de la grille. Par exemple, pour l'élève dont le rendement se situe au niveau 3 par rapport au premier critère de la compétence Habiletés de la pensée, on dit qu'elle ou il « utilise les habiletés de planification *avec efficacité* ».

GRILLE D'ÉVALUATION DU RENDEMENT : ÉTUDES SOCIALES, DE LA 1^{re} À LA 6^e ANNÉE, HISTOIRE ET GÉOGRAPHIE, DE LA 7^e ET 8^e ANNÉE

Compétences	Niveau 1	Niveau 2	Niveau 3	Niveau 4
Connaissance et compréhension – La construction du savoir propre à la discipline, soit la connaissance des éléments à l'étude et la compréhension de leur signification et de leur portée.				
	L'élève :			
Connaissance des éléments à l'étude (p. ex., faits, termes, définitions). Compréhension des éléments à l'étude (p. ex., concepts, idées, théories, relations, processus, technologies spatiales).	démontre une connaissance limitée des éléments à l'étude.	démontre une connaissance partielle des éléments à l'étude.	démontre une bonne connaissance des éléments à l'étude.	démontre une connaissance approfondie des éléments à l'étude.
	démontre une compréhension limitée des éléments à l'étude.	démontre une compréhension partielle des éléments à l'étude.	démontre une bonne compréhension des éléments à l'étude.	démontre une compréhension approfondie des éléments à l'étude.
Habiletés de la pensée – L'utilisation d'un ensemble d'habiletés liées aux processus de la pensée critique et de la pensée créative.				
	L'élève :			
Utilisation des habiletés de planification (p. ex., choix du sujet, préparation d'une enquête, formulation de questions, collecte et organisation des données et de l'information, établissement d'objectifs, orientation de la recherche). Utilisation des habiletés de traitement de l'information (p. ex., interprétation, analyse, synthèse, évaluation de données, de preuves et de l'information, analyse de cartes; détection de points de vue et de préjugés; formulation de conclusions). Utilisation des processus de la pensée critique et de la pensée créative (p. ex., mise en œuvre des concepts de la pensée propres à chaque matière, utilisation des processus d'enquête, de résolution de problèmes et de prise de décisions).	utilise les habiletés de planification avec une efficacité limitée. utilise les habiletés de traitement de l'information avec une efficacité limitée. utilise les processus de la pensée critique et de la pensée créative avec une efficacité limitée.	utilise les habiletés de planification avec une certaine efficacité. utilise les habiletés de traitement de l'information avec une certaine efficacité. utilise les processus de la pensée critique et de la pensée créative avec une certaine efficacité.	utilise les habiletés de planification avec efficacité. utilise les habiletés de traitement de l'information avec efficacité. utilise les processus de la pensée critique et de la pensée créative avec efficacité.	utilise les habiletés de planification avec beaucoup d'efficacité. utilise les habiletés de traitement de l'information avec beaucoup d'efficacité. utilise les processus de la pensée critique et de la pensée créative avec beaucoup d'efficacité.
Communication – La transmission des idées et de l'information selon différentes formes et divers moyens.				
	L'élève :			
Expression et organisation des idées et de l'information (p. ex., expression précise, organisation logique).	exprime et organise les idées et l'information avec une efficacité limitée.	exprime et organise les idées et l'information avec une certaine efficacité.	exprime et organise les idées et l'information avec efficacité.	exprime et organise les idées et l'information avec beaucoup d'efficacité.

Compétences	Niveau 1	Niveau 2	Niveau 3	Niveau 4
Communication – (suite)				
	L'élève :			
<p>Communication des idées et de l'information, oralement, par écrit ou selon un autre mode d'expression (p. ex., présentation orale, rédaction d'un article de journal, interprétation d'un rôle dans une saynète, création d'une ligne de temps, production d'une carte légendée) à des fins précises (p. ex., sensibilisation, information, persuasion, divertissement) et pour des auditoires précis (p. ex., pair, adulte, communauté scolaire, grand public).</p> <p>Utilisation des conventions et de la terminologie à l'étude (p. ex., cartographie, vocabulaire).</p>	<p>communique les idées et l'information à des fins précises et pour des auditoires spécifiques avec une efficacité limitée.</p> <p>utilise les conventions et la terminologie à l'étude avec une efficacité limitée.</p>	<p>communique les idées et l'information à des fins précises et pour des auditoires spécifiques avec une certaine efficacité.</p> <p>utilise les conventions et la terminologie à l'étude avec une certaine efficacité.</p>	<p>communique les idées et l'information à des fins précises et pour des auditoires spécifiques avec efficacité.</p> <p>utilise les conventions et la terminologie à l'étude avec efficacité.</p>	<p>communique les idées et l'information à des fins précises et pour des auditoires spécifiques avec beaucoup d'efficacité.</p> <p>utilise les conventions et la terminologie à l'étude avec beaucoup d'efficacité.</p>
Mise en application – L'application des éléments à l'étude et des habiletés dans des contextes familiers, leur transfert à de nouveaux contextes, ainsi que l'établissement de liens.				
	L'élève :			
<p>Application des connaissances et des habiletés (p. ex., concepts de la pensée, habiletés spatiales, processus, technologies) dans des contextes familiers.</p> <p>Transfert des connaissances et des habiletés (p. ex., concepts de la pensée, habiletés spatiales, processus, technologies) à de nouveaux contextes (p. ex., réalisation de projets multidisciplinaires).</p> <p>Établissement de liens (p. ex., entre les thèmes et les enjeux à l'étude et la vie quotidienne; entre les matières à l'étude; entre les contextes du passé, du présent et du futur; dans divers contextes sociaux, culturels et environnementaux; entre des suggestions et des mesures concrètes pour aborder des enjeux).</p>	<p>applique les connaissances et les habiletés dans des contextes familiers avec une efficacité limitée.</p> <p>transfère les connaissances et les habiletés à de nouveaux contextes avec une efficacité limitée.</p> <p>établit des liens avec une efficacité limitée.</p>	<p>applique les connaissances et les habiletés dans des contextes familiers avec une certaine efficacité.</p> <p>transfère les connaissances et les habiletés à de nouveaux contextes avec une certaine efficacité.</p> <p>établit des liens avec une certaine efficacité.</p>	<p>applique les connaissances et les habiletés dans des contextes familiers avec efficacité.</p> <p>transfère les connaissances et les habiletés à de nouveaux contextes avec efficacité.</p> <p>établit des liens avec efficacité.</p>	<p>applique les connaissances et les habiletés dans des contextes familiers avec beaucoup d'efficacité.</p> <p>transfère les connaissances et les habiletés à de nouveaux contextes avec beaucoup d'efficacité.</p> <p>établit des liens avec beaucoup d'efficacité.</p>

CONSIDÉRATIONS CONCERNANT LA PLANIFICATION DU PROGRAMME D'ÉTUDES SOCIALES, D'HISTOIRE ET DE GÉOGRAPHIE

L'APPROCHE CULTURELLE DE L'ENSEIGNEMENT

À l'appui du mandat des écoles de langue française, l'approche culturelle de l'enseignement vise essentiellement à intégrer la culture francophone dans l'enseignement pour mettre l'élève en contact avec cette culture tout au long de ses études et lui permettre d'y participer activement et pleinement. L'application de l'approche culturelle de l'enseignement fait partie intégrante de la tâche assignée au personnel scolaire des écoles de langue française en Ontario, en particulier le personnel enseignant. C'est en effet à l'enseignante ou l'enseignant qu'incombe au premier chef la responsabilité de proposer aux élèves des référents de la culture francophone d'ici et d'ailleurs comme objets d'études dans toutes les matières du curriculum pour soutenir les apprentissages prescrits.

Les études sociales, l'histoire et la géographie se prêtent très bien à l'appropriation de la culture francophone par l'élève et les possibilités de lui présenter des référents culturels signifiants sont très nombreuses. Ces référents, qui témoignent du potentiel d'imaginaire et de créativité des individus et des sociétés, peuvent être puisés autant dans l'actualité que dans le passé, proche ou lointain, qu'il s'agisse de personnages historiques, légendaires ou contemporains et de leurs exploits ou réalisations, d'œuvres littéraires ou artistiques, de découvertes scientifiques, d'innovations technologiques et de créations architecturales, vestimentaires, culinaires ou autres. Ensemble, ils animent la mémoire collective de la communauté et rendent compte de ses modes de communication, de ses valeurs, de ses croyances, de ses modes de vie, de ses coutumes et des symboles auxquels elle est attachée. Ils sont le reflet de la communauté francophone locale, provinciale et territoriale, régionale, pancanadienne et mondiale.

L'application de l'approche culturelle de l'enseignement implique de la part de l'enseignante ou l'enseignant une planification rigoureuse qui consiste à intégrer la culture francophone dans ses **pratiques pédagogiques** et d'évaluation. Les pratiques pédagogiques qui font aujourd'hui leur preuve dans les salles de classe découlent d'une conception de l'éducation qui met l'accent sur l'élève, sur la reconnaissance de ses besoins particuliers, de son rythme et de son style d'apprentissage, sur les interactions et l'idée d'une construction sociale des savoirs, c'est-à-dire de savoirs qui se construisent avec et par les autres, ainsi que sur les processus cognitifs, notamment l'acquisition des habiletés langagières, de raisonnement et de pensée critique. Parmi les pratiques pédagogiques efficaces, on dénombre l'offre de choix qui donnent à l'élève la liberté d'exprimer ses préférences, le travail en équipe, le groupe de discussion, l'apprentissage coopératif, l'enseignement par les pairs, le jeu de rôle, l'étude de cas, l'apprentissage par projet ou encore l'apprentissage par l'enquête. Le recours à ces pratiques permet la création d'un environnement pédagogique propice à l'actualisation linguistique et culturelle par le développement de la compétence langagière et de la responsabilisation. La valeur ajoutée de ces pratiques dans les écoles de langue française réside dans le fait que l'enseignante ou l'enseignant assume à travers elles les rôles de modèle culturel, de passeur culturel et de médiateur culturel francophone.

Les pratiques d'évaluation servent essentiellement à déterminer où en est l'élève à tout moment, de manière à pouvoir lui apporter le soutien nécessaire pour poursuivre son apprentissage. L'enseignante ou l'enseignant procède à l'évaluation de toutes les attentes du programme-cadre prescrites pour l'année d'études visée, y compris les deux attentes génériques, en se servant de la grille d'évaluation du rendement. Les attentes qui renferment des éléments sur la langue et la culture, des éléments du processus dynamique d'appropriation de la culture ou des référents culturels de la francophonie sont évaluées comme les autres attentes portant sur la matière à l'étude, à partir des quatre compétences de la grille d'évaluation du rendement.

L'appropriation par l'élève de la culture francophone va se manifester à travers une mobilisation de savoirs et de savoir-faire culturels qui, exprimés ou démontrés, rendent compte d'un savoir-être. Pour poser un regard juste et englobant sur le processus dynamique d'appropriation de la culture chez l'élève, l'enseignante ou l'enseignant a donc besoin de recueillir un ensemble de données mettant en évidence ces trois types de savoir.

LES STRATÉGIES D'ENSEIGNEMENT ET D'APPRENTISSAGE

Dans le contexte de l'approche culturelle de l'enseignement, l'enseignante ou l'enseignant a toute la latitude voulue pour recourir à diverses stratégies d'enseignement et d'apprentissage, dont quelques-unes sont présentées ci-dessous.

La différenciation pédagogique et l'apprentissage différencié

Une connaissance des points forts, des besoins, des antécédents et du vécu de l'élève permet à l'enseignante ou l'enseignant de planifier un enseignement et une évaluation du rendement efficaces. L'enseignante ou l'enseignant prend conscience des points forts et des besoins de l'élève en matière d'apprentissage en l'observant, en évaluant sa disposition à apprendre et en cherchant à connaître ses champs d'intérêt et son style d'apprentissage. Bien connaître le profil de l'élève permet de répondre plus efficacement à ses besoins en pratiquant la différenciation pédagogique, par exemple en ajustant la méthode ou le rythme d'enseignement, en utilisant divers types de ressources, en proposant

un plus grand choix de sujets d'étude, et même en adaptant le milieu d'apprentissage pour qu'il convienne mieux aux divers styles et préférences d'apprentissage de l'élève ainsi qu'à sa façon de démontrer son apprentissage. À moins que l'élève ait un plan d'enseignement individualisé (PEI) comportant des attentes modifiées, ce sont toujours les attentes du curriculum de l'Ontario qui orientent *ce* que tous les élèves apprennent.

Le plan de leçon

L'efficacité de la planification de leçon dépend de plusieurs éléments importants. L'enseignante ou l'enseignant suscite la participation de l'élève pendant la leçon en tirant parti de ses apprentissages antérieurs et de ses expériences, en clarifiant le but de l'apprentissage et en faisant un lien entre l'apprentissage en cours et des applications tirées du quotidien pour permettre à l'élève d'en voir la pertinence et l'utilité. L'enseignante ou l'enseignant choisit des stratégies d'enseignement efficaces pour présenter des concepts et examine différentes possibilités d'étayer son enseignement afin qu'il réponde de la meilleure façon possible aux besoins de l'élève. L'enseignante ou l'enseignant considère aussi la manière et le moment propices pour vérifier la compréhension de l'élève et pour évaluer ses progrès dans la réalisation de ses objectifs d'apprentissage. Il importe aussi de fournir à l'élève de nombreuses occasions pour mettre en pratique ses connaissances et ses habiletés, pour consolider son apprentissage et pour y réfléchir. Un plan de leçon en trois parties (p. ex., la mise en situation, le déroulement et l'objectivation) est souvent utilisé pour structurer ces éléments.

Les stratégies d'enseignement efficace en études sociales, histoire et géographie

L'enseignement en études sociales, histoire et géographie devrait aider l'élève à développer les connaissances, les habiletés et les attitudes nécessaires pour satisfaire aux attentes du programme-cadre et réfléchir de façon critique sur des sujets d'actualité liés aux études sociales, à l'histoire et à la géographie. L'enseignement efficace en études sociales, histoire et géographie motive l'élève et favorise l'acquisition d'attitudes positives comme la curiosité et l'ouverture d'esprit, le désir de réfléchir, de questionner, de discuter et de défendre ses opinions, en plus de lui faire prendre conscience de l'importance d'écouter, de lire et de communiquer clairement. Pour être efficace, l'enseignement doit être fondé sur la conviction que tous les élèves peuvent réussir et que les apprentissages réalisés dans ces trois matières sont utiles et importants pour tous les élèves.

L'intérêt que l'élève porte aux études sociales, à l'histoire et à la géographie, et sa disposition d'esprit à l'égard de ces matières peuvent influencer de façon significative sur sa capacité à satisfaire aux attentes du programme. L'élève qui envisage ces matières comme un ensemble de connaissances déterminées d'avance sur certains sujets risque fort de s'interroger sur la pertinence de son apprentissage ou être incapable d'aborder ses enquêtes avec la curiosité et l'ouverture d'esprit qu'elles exigent. Il est donc important de donner à l'élève des occasions de reconnaître que l'enquête ne consiste pas à découvrir ce que d'autres ont déjà révélé ni uniquement à mettre au jour des connaissances, mais bien à construire sa compréhension de questions diverses et à se former une opinion sur ces questions. L'apprentissage devrait être perçu comme un processus à travers lequel chaque élève suit de près et considère avec lucidité le développement de ses connaissances, de sa compréhension et de ses habiletés.

Le programme-cadre d'études sociales, d'histoire et de géographie offre au personnel enseignant et aux élèves la possibilité de choisir leurs sujets d'enquête à partir de paramètres très généraux. Ceci permet à l'enseignante ou l'enseignant d'adapter les sujets selon les besoins et les champs d'intérêt de l'élève, de prendre en considération le contexte de la communauté locale et d'engager l'élève dans une pratique des études sociales, de l'histoire et de la géographie qui va bien au-delà de l'assimilation d'information. Il est important que le personnel enseignant planifie son programme ou ses unités d'apprentissage en gardant à l'esprit l'objectif à atteindre de manière à sélectionner des contenus pertinents et favoriser le développement des connaissances, de la compréhension et des habiletés dont l'élève a besoin pour atteindre cet objectif.

La place des événements et des questions d'actualité

L'étude d'événements et de questions d'actualité doit être intégrée aux apprentissages à réaliser pour satisfaire aux attentes du programme-cadre et non faire l'objet d'un traitement isolé. Cette intégration aidera l'élève à établir des liens entre son apprentissage en classe et ce qui se passe autour de lui sur la scène locale, provinciale, pancanadienne et mondiale. Examiner les questions d'actualité aide l'élève à analyser des questions controversées, à reconnaître et à comprendre divers points de vue, à se former des opinions éclairées et, en stimulant son intérêt et sa curiosité, à développer une meilleure compréhension du monde qui l'entoure. L'intégration des questions d'actualité au programme-cadre d'études sociales, d'histoire et de géographie contribue à faire de ce document une ressource pertinente et vivante.

Les études sur le terrain

Le programme-cadre d'études sociales, d'histoire et de géographie offre une diversité d'occasions d'apprentissage par la pratique sur le terrain. Le monde en dehors de la salle de classe est rempli de ressources et de matériel pouvant appuyer l'apprentissage. La cour de l'école, le parc de la localité ou le quartier sont propices à l'étude de constantes dans l'environnement bâti, de diverses utilisations du sol, de traces de l'activité humaine ou encore de caractéristiques physiques de l'environnement naturel. Certaines études sur le terrain peuvent donner lieu à une exploration libre; par exemple, l'élève peut enquêter sur les ressemblances et les différences entre des environnements locaux. D'autres sont organisées à des fins précises, par exemple enquêter sur l'accumulation de déchets avec l'intention de développer un plan d'action qui réglerait le problème ou enquêter sur les caractéristiques d'une entité physique donnée comme une rivière ou une zone humide.

Il est important que l'élève connaisse au préalable le but de l'étude à mener sur le terrain et comprenne le type de questions auxquelles cette étude doit lui permettre de répondre, et la façon de rassembler des données, des éléments de preuve ou de l'information pour répondre aux questions formulées. Au palier élémentaire, l'enseignante ou enseignant devrait faire le modelage des questions à poser au cours de l'expérience sur le terrain. Par exemple, l'enseignante ou l'enseignant qui explore sur le terrain les relations entre l'environnement physique et l'environnement bâti peut faire le modelage de questions relatives au volume de la circulation à différents endroits dans la communauté et aux problèmes de sécurité routière s'y rattachant. En 7^e et 8^e année, l'élève peut formuler des questions sur des enjeux géographiques ou historiques et proposer des études sur le terrain qui l'aideront à rassembler l'information nécessaire pour y répondre.

L'APPRENTISSAGE INTERDISCIPLINAIRE ET INTÉGRÉ

L'apprentissage interdisciplinaire met en jeu des connaissances et des habiletés liées à deux matières ou plus. L'une de ces matières, le français, se trouve naturellement intégrée à toutes les situations d'enseignement et d'apprentissage en classe. L'apprentissage de l'élève en études sociales, histoire et géographie ne fait pas exception. Il passe par l'application d'une diversité d'habiletés langagières, entre autres l'emploi d'un vocabulaire spécifique, l'utilisation de mots et d'éléments graphiques pour exprimer des sentiments ou communiquer et interpréter de l'information, la lecture de textes portant sur des événements historiques ou des enjeux sociaux et environnementaux actuels, ainsi que la recherche d'information.

Le personnel enseignant peut réunir et exploiter en classe de français des ressources textuelles portant sur des sujets traités en études sociales, histoire et géographie, et l'enseignement de ces matières lui fournit par un juste retour des choses l'occasion de développer les habiletés des élèves en littératie critique dans d'autres contextes. L'élève peut ainsi apprendre à critiquer des messages médiatiques, à déterminer à qui ils sont destinés et l'intention de leurs auteurs, à identifier des points de vue qui ne sont pas représentés dans les textes et les messages sous-jacents qu'ils véhiculent. Ses enquêtes l'engageront aussi dans l'analyse d'une variété de documents provenant de sources primaires et secondaires – par exemple des lettres, des journaux intimes, des bulletins d'information, des œuvres d'art, des photographies, des cartes géographiques légendées et des sites Web gouvernementaux – de même que dans l'interprétation d'information et l'évaluation de prises de position sur des enjeux liés aux études sociales, à l'histoire et à la géographie.

L'apprentissage intégré donne à l'élève la possibilité de se concentrer sur des attentes prescrites dans deux matières ou plus au cours d'une unité d'apprentissage, d'une leçon ou d'une activité. En établissant des liens entre les attentes de différentes matières, l'enseignante ou l'enseignant donne à l'élève des occasions de consolider et de démontrer ses connaissances et ses habiletés dans divers contextes. Des liens étroits peuvent être établis entre les attentes en études sociales, histoire et géographie et les attentes en français, en sciences et technologie, en mathématiques, en affaires et commerce ou encore en éducation artistique. Le programme-cadre d'études sociales, d'histoire et de géographie peut ainsi être utilisé pour offrir d'autres façons d'apprendre et d'établir des liens qui favorisent la compréhension.

En situation d'apprentissage intégré, l'enseignante ou l'enseignant doit s'assurer que *les connaissances et les habiletés propres à chaque matière sont enseignées*. Par exemple, si l'élève choisit d'étudier des tableaux ou des illustrations d'époque dans le cadre d'une recherche sur les habitudes de vie au Canada au XIX^e siècle, l'enseignante ou l'enseignant devrait s'assurer que les habiletés liées aux processus d'enquête en histoire et d'analyse critique en éducation artistique sont intégrées dans l'activité.

L'apprentissage intégré peut en outre aider à résoudre les problèmes de fragmentation de l'enseignement, notamment donner à l'élève la possibilité de développer et de mettre en application des habiletés isolées dans des contextes qui lui parlent. Ce genre de contexte lui donne aussi l'occasion de développer ses habiletés de pensée et de raisonnement, et de transférer ses connaissances et ses habiletés d'un champ d'études à l'autre.

L'ÉLÈVE IDENTIFIÉ COMME ÉTANT EN DIFFICULTÉ

Les enseignantes et enseignants titulaires de classe sont les principaux intervenants en matière d'éducation des élèves identifiés comme étant en difficulté puisqu'il leur incombe d'aider tous les élèves à apprendre. À cette fin, les titulaires de classe travaillent en collaboration avec le personnel enseignant responsable de l'éducation de l'enfance en difficulté. Les enseignantes et enseignants titulaires s'engagent à aider tous les élèves à se préparer à une vie aussi autonome que possible.

À cet égard, le guide intitulé *L'apprentissage pour tous – Guide d'évaluation et d'enseignement efficaces pour tous les élèves de la maternelle à la 12^e année, 2011 (version provisoire)* recommande une série de principes sur lesquels doit reposer la planification des programmes destinés aux élèves identifiés comme étant en difficulté. Il importe donc que ceux qui planifient le programme d'études sociales, d'histoire et de géographie y accordent une attention toute particulière.

Ce guide réitère sept grands principes :

- Tous les élèves peuvent réussir.
- Chaque élève présente des modes d'apprentissage dominants qui lui sont propres.
- Les pratiques pédagogiques fructueuses s'appuient sur des travaux de recherche fondés sur des données probantes dont les résultats sont nuancés par l'expérience.
- La conception universelle de l'apprentissage⁸ et la différenciation pédagogique⁹ sont des moyens efficaces et interconnectés pour répondre aux besoins de tout groupe d'élèves en matière d'apprentissage et de rendement.
- Les titulaires de classe sont les acteurs clés du développement des compétences des élèves en littératie et en numératie.
- Les titulaires de classe ont besoin de l'appui de la communauté pour créer un environnement d'apprentissage favorable à tous les élèves.
- Équité n'est pas synonyme d'uniformité.

Les élèves de toute salle de classe présentent collectivement un ensemble de styles d'apprentissage et de besoins d'apprentissage. Il appartient au personnel enseignant de planifier des programmes en fonction de cette diversité et de confier aux élèves des tâches correspondant à leurs habiletés pour que chaque élève puisse bénéficier au maximum des processus d'enseignement et d'apprentissage. Le recours à des regroupements souples dans le cadre de l'enseignement et à une évaluation continue constitue une composante importante des programmes qui tiennent compte de la diversité des besoins en apprentissage.

8. La conception universelle de l'apprentissage a pour but de créer un milieu d'apprentissage ouvert et accessible à tous les élèves, sans égard à l'âge, aux habiletés ou à la situation. L'enseignement basé sur les principes de la conception universelle de l'apprentissage se caractérise par sa flexibilité et sa relation d'aide, se prête à diverses adaptations pour combler les besoins particuliers des élèves et permet à tous les élèves d'avoir accès au curriculum dans la mesure du possible.

9. La différenciation pédagogique (cf. p. 41) est un enseignement efficace qui s'adapte aux modes d'apprentissage de chaque élève, à ses champs d'intérêt et à sa disposition à apprendre, et déterminer ainsi son expérience d'apprentissage.

Au moment de la planification du programme d'études sociales, d'histoire et de géographie à l'intention de l'élève identifié comme étant en difficulté, l'enseignante ou l'enseignant devrait commencer par examiner les attentes et les contenus d'apprentissage s'appliquant à l'année d'études de l'élève, de même que ses points forts et ses besoins en apprentissage afin de déterminer quelle est l'option la plus appropriée parmi les suivantes :

- aucune adaptation¹⁰ ni modification;
- adaptations seulement;
- attentes modifiées et adaptations au besoin;
- attentes différentes – qui ne découlent pas des attentes prescrites du présent programme-cadre, mais font l'objet de programmes particuliers.

Si un élève requiert des adaptations, des attentes modifiées ou une combinaison des deux, les renseignements pertinents figurant aux paragraphes ci-dessous doivent être consignés dans son plan d'enseignement individualisé (PEI). On trouvera des renseignements plus détaillés sur la planification des programmes pour l'enfance en difficulté, y compris les programmes comportant des attentes différentes¹¹, dans le document intitulé *Plan d'enseignement individualisé – Guide, 2004* (appelé ci-après *Guide du PEI, 2004*). Pour en savoir davantage sur les exigences du ministère de l'Éducation au sujet des PEI, veuillez consulter le document intitulé *Plan d'enseignement individualisé – Normes pour l'élaboration, la planification des programmes et la mise en œuvre, 2000* (appelé ci-après *Normes du PEI, 2000*). Ces deux documents sont affichés sur le site Web du ministère de l'Éducation au www.ontario.ca/edu.

L'élève qui ne requiert que des adaptations

Certains élèves identifiés comme étant en difficulté peuvent suivre le curriculum prévu pour l'année et démontrer un apprentissage autonome si on leur fournit des adaptations. Les adaptations facilitent l'accès au curriculum sans qu'il soit nécessaire de modifier les attentes du curriculum prescrites pour une année d'études donnée. Les adaptations requises pour faciliter l'apprentissage de l'élève doivent être inscrites dans le PEI (voir page 11 des *Normes du PEI, 2000*). Ces mêmes adaptations seront probablement inscrites dans le PEI pour plusieurs matières, voire toutes les matières.

La première option envisagée dans le cadre de la planification des programmes devrait consister à offrir des adaptations aux élèves identifiés comme étant en difficulté. La prestation de l'enseignement axé sur la conception universelle et la différenciation pédagogique met l'accent sur la mise en place d'adaptations permettant de satisfaire aux besoins divers des élèves.

Il existe trois types d'adaptations :

- Les *adaptations pédagogiques* désignent les changements apportés aux stratégies d'enseignement tels que les styles de présentation, les méthodes d'organisation et l'utilisation d'outils technologiques et du multimédia (p. ex., repères graphiques, photocopies, logiciels d'assistance).

10. Les adaptations désignent des stratégies d'enseignement et d'évaluation individualisées, un soutien fourni par du personnel ou par un équipement personnalisé (pour plus d'information, consulter *Faire croître le succès : Évaluation et communication du rendement des élèves fréquentant les écoles de l'Ontario. Première édition, 1^{re} – 12^e année, 2010*, p. 84).

11. Les programmes et les cours comportant des attentes différentes sont identifiés par *attentes différentes (D)* dans les PEI.

- Les *adaptations environnementales* désignent les changements apportés à la salle de classe ou au milieu scolaire tels que la désignation préférentielle d'une place ou le recours à un éclairage particulier.
- Les *adaptations en matière d'évaluation* désignent les changements apportés aux stratégies d'évaluation pour permettre à l'élève de démontrer son apprentissage. Par exemple, on pourrait lui donner plus de temps pour terminer les examens ou ses travaux scolaires, ou lui permettre de répondre oralement à des questions d'examen (pour d'autres exemples, voir la page 33 du *Guide du PEI, 2004*).

Si seules des adaptations sont nécessaires en études sociales, histoire et géographie, le rendement de l'élève sera évalué par rapport aux attentes du présent programme-cadre pour l'année d'études donnée et par rapport aux niveaux de rendement qui y sont décrits. Sur le bulletin de progrès scolaire et sur le bulletin scolaire de l'Ontario, la case PEI ne sera pas cochée et on n'inclura pas d'information sur les adaptations fournies.

L'élève qui requiert des attentes modifiées

En études sociales, histoire et géographie, les attentes modifiées, pour la plupart des élèves identifiés comme étant en difficulté, seront fondées sur les connaissances et les habiletés figurant dans les attentes prescrites pour l'année d'études de l'élève, mais reflèteront des changements en ce qui a trait à leur nombre et à leur complexité. Les attentes modifiées peuvent aussi comprendre des attentes d'une autre année d'études. Elles doivent représenter des réalisations précises, réalistes, observables et mesurables, et doivent décrire les connaissances et les habiletés précises dont l'élève peut faire preuve de façon autonome, en utilisant au besoin des adaptations en matière d'évaluation.

Les attentes modifiées doivent représenter les connaissances et les habiletés dont l'élève devrait pouvoir faire preuve et qui seront évaluées lors de chaque période visée par le bulletin de progrès ou le bulletin scolaire (voir pages 10 et 11 des *Normes du PEI, 2000*). Elles doivent être formulées de façon à ce que l'élève et les parents comprennent exactement ce que l'élève doit savoir ou ce dont elle ou il doit faire preuve de façon autonome, de même que la base sur laquelle on évaluera son rendement qui déterminera la cote ou la note inscrite dans le bulletin scolaire de l'Ontario. Les attentes d'apprentissage de l'élève doivent être revues au moins une fois pour chaque période visée par le bulletin de progrès ou le bulletin scolaire et, au besoin, être mises à jour à la lumière des progrès accomplis par l'élève (voir page 11 des *Normes du PEI, 2000*).

Si l'élève requiert des attentes modifiées en études sociales, histoire et géographie, l'évaluation de son rendement sera fondée sur les attentes d'apprentissage inscrites dans son PEI et sur les niveaux de rendement décrits dans le présent document. Sur le bulletin de progrès scolaire et sur le bulletin scolaire de l'Ontario, la case du PEI doit être cochée pour toute matière pour laquelle l'élève a besoin d'attentes modifiées, et l'énoncé approprié tiré de *Faire croître le succès : Évaluation et communication du rendement des élèves fréquentant les écoles de l'Ontario. Première édition, 1^{re} – 12^e année, 2010* (voir page 75) doit être inséré. Les commentaires de l'enseignante ou l'enseignant devraient comprendre des renseignements pertinents sur la capacité de l'élève à démontrer qu'elle ou il a satisfait aux attentes modifiées. L'enseignante ou l'enseignant doit aussi indiquer les étapes suivantes de l'apprentissage de l'élève pour cette matière.

L'ÉLÈVE BÉNÉFICIAIRE DES PROGRAMMES D'ACTUALISATION LINGUISTIQUE EN FRANÇAIS OU D'APPUI AUX NOUVEAUX ARRIVANTS

L'école de langue française tient compte de la diversité linguistique, scolaire ou sociologique des élèves qu'elle accueille, et répond à leurs besoins particuliers en leur offrant des programmes de soutien appropriés, dont le programme d'actualisation linguistique en français (ALF) et le programme d'appui aux nouveaux arrivants (PANA).

Programme d'actualisation linguistique en français (ALF). Ce programme est axé sur l'acquisition de compétences linguistiques en français qui sont indispensables à la poursuite des études et à l'enrichissement du répertoire linguistique de l'élève. Il favorise aussi le développement d'une attitude positive envers l'utilisation du français. Ce programme s'adresse à l'élève qui parle peu ou pas du tout le français et qui doit se familiariser avec la langue française, les expressions et le vocabulaire couramment utilisés dans les écoles de langue française et dans l'ensemble du curriculum.

Programme d'appui aux nouveaux arrivants (PANA). Ce programme est axé sur le perfectionnement des compétences en littératie et sur l'initiation à la société canadienne. Il s'adresse à l'élève qui parle français, mais qui a connu une scolarisation très différente de celle que reçoivent les élèves des écoles de langue française de l'Ontario, ou qui a subi des interruptions dans sa scolarité. Il favorise l'enrichissement et l'élargissement du répertoire linguistique de l'élève pour lui permettre d'intégrer et de suivre avec plus d'aisance le programme ordinaire. Ce programme permet aussi à l'élève de se familiariser avec les particularités du système d'enseignement de langue française et avec son nouveau milieu socioculturel.

Portée de ces programmes. Ces deux programmes assurent une meilleure intégration des élèves à leur nouvel environnement scolaire, culturel et linguistique, tout en les appuyant dans leur cheminement identitaire et leur réussite scolaire. Ces programmes d'appui visent l'intégration la plus rapide possible de l'élève au programme d'études ordinaire.

Responsabilité de l'enseignante ou l'enseignant. Tout le personnel enseignant doit porter une attention particulière à l'élève inscrit au programme d'ALF ou au PANA. Il lui faut veiller en particulier à ce que l'élève comprenne et assimile la terminologie propre à chaque matière, acquière les habiletés fondamentales requises dans ces matières et se familiarise avec les référents culturels propres à la francophonie. En consultant le profil de l'élève, en suivant le programme d'ALF ou le PANA et en recourant à la différenciation pédagogique, l'enseignante ou l'enseignant pourra assurer une continuité dans le mode de prestation du programme de l'élève.

L'ÉDUCATION ENVIRONNEMENTALE

Le système éducatif de l'Ontario fournira aux élèves les connaissances, les habiletés, les perspectives et les pratiques dont ils auront besoin pour devenir des citoyennes et citoyens responsables par rapport à l'environnement. Les élèves comprendront les liens fondamentaux qui existent entre tous et chacun et par rapport au monde qui nous entoure, de par nos relations à la nourriture, à l'eau, à l'énergie, à l'air et à la terre, et également de l'interaction avec tout ce qui vit. Le système d'éducation offrira aux élèves des occasions de prendre part à des activités visant à approfondir cette compréhension, que ce soit en classe ou au sein de la collectivité.

Préparons l'avenir dès aujourd'hui : La Politique d'éducation environnementale pour les écoles de l'Ontario, 2009, p. 6

Le document *Préparons l'avenir dès aujourd'hui : La Politique d'éducation environnementale pour les écoles de l'Ontario, 2009* présente les lignes directrices d'une approche de l'éducation environnementale qui reconnaît les besoins des élèves de l'Ontario et encourage la responsabilité environnementale dans le fonctionnement du système d'éducation à tous les niveaux du système d'éducation.

Trois objectifs sont énoncés à la page 8 du document précité : l'enseignement et l'apprentissage, l'engagement des élèves et les relations avec la communauté, et le leadership environnemental. Le premier objectif prescrit les apprentissages liés aux enjeux environnementaux et aux solutions à anticiper. Le second objectif vise le développement de l'engagement des élèves envers la promotion d'une gestion saine de l'environnement à l'école et dans la communauté. Le troisième objectif met l'accent sur l'importance du leadership dans la mise en œuvre et la promotion de pratiques écoresponsables à travers le système d'éducation afin que le personnel scolaire, les parents, les membres de la communauté et les élèves puissent adopter un mode de vie qui encourage le développement durable.

Le programme d'études sociales, d'histoire et de géographie offre de nombreuses occasions d'atteindre ces objectifs. Le domaine d'étude Communauté et environnement de la 1^{re} à la 6^e année porte sur des enjeux environnementaux actuels ainsi que sur l'importance de modes de vie viables et du développement durable. L'élève est invité à proposer des solutions aux enjeux environnementaux et même à développer des plans d'action afin de promouvoir la gestion responsable. Le domaine d'étude Identité et patrimoine permet à l'élève d'explorer l'importance de l'environnement pour différentes communautés à différentes périodes. D'autres occasions d'apprentissage et d'engagement liées à l'environnement sont offertes aux élèves de la 7^e et 8^e année en histoire et géographie.

Le document *Le curriculum de l'Ontario de la 1^{re} à la 8^e année et les programmes de maternelle et de jardin d'enfants – Éducation environnementale : Portée et enchaînement des attentes et contenus d'apprentissage, édition de 2011* a été conçu afin d'aider l'enseignante ou l'enseignant à planifier des activités d'apprentissage qui permettent d'intégrer l'éducation environnementale aux matières du curriculum de l'Ontario. Ce document présente les attentes et les contenus d'apprentissage du curriculum de l'Ontario qui font explicitement référence à l'environnement ou pour lesquels l'environnement peut servir de contexte à l'apprentissage. Le personnel enseignant peut également s'en inspirer pour planifier à l'école des activités ayant une portée environnementale. Ce document est affiché sur le site Web du ministère de l'Éducation au www.edu.gov.on.ca/fre/curriculum/elementary/environ18curr.pdf.

LES RELATIONS SAINES

Chaque élève a le droit d'apprendre dans un environnement sécuritaire, empathique, exempt de violence et de toute forme d'intimidation. Les recherches démontrent que l'élève apprend et réussit mieux dans un tel environnement. Un climat social sécuritaire, constructif et sain favorise l'apprentissage et le rendement scolaire. Dans le milieu scolaire, les relations saines sont de trois ordres : les relations entre élèves, entre élève et adulte et entre adultes. Ces relations sont basées sur le respect, la fraternité, l'empathie, la confiance et la dignité dans un environnement qui accueille tous les élèves sans distinction et met en valeur la diversité. Elles sont exemptes de comportements condescendants, hostiles, intimidants, violents et inappropriés, et de harcèlement. L'élève qui évolue dans un milieu scolaire a besoin de relations saines avec ses pairs, les enseignantes et enseignants et les autres intervenantes et intervenants en milieu scolaire pour pouvoir être un membre apprécié à sa juste valeur d'une communauté scolaire inclusive et accueillante dont elle ou il fait partie intégrante.

Plusieurs politiques et initiatives provinciales, telles que la Stratégie ontarienne d'équité et d'éducation inclusive, la Stratégie pour la sécurité dans les écoles, Écoles saines et Écoles sécuritaires et tolérantes visent à instaurer une attitude bienveillante et un environnement sécuritaire dans le contexte des écoles saines et inclusives. Ces initiatives et ces politiques font la promotion d'un apprentissage positif et d'un environnement d'enseignement sécuritaire qui contribuent au développement de relations saines, encouragent la réussite scolaire et appuient la réalisation du plein potentiel de l'élève.

Dans son rapport publié en 2008, *Façonner une culture de respect dans nos écoles : Promouvoir des relations saines et sûres*, l'Équipe d'action pour la sécurité dans les écoles a confirmé « [...] que la façon la plus efficace de sensibiliser tous les élèves à des relations saines et respectueuses est d'en faire l'enseignement dans le cadre du curriculum scolaire » (p. 11). Le personnel enseignant peut appuyer cet apprentissage de plusieurs façons. À titre d'exemple, l'enseignante ou l'enseignant peut aider l'élève à développer et à mettre en pratique les habiletés dont elle ou il a besoin pour bâtir des relations saines en lui donnant l'occasion de suivre un raisonnement critique et d'appliquer des stratégies de résolution de problèmes, ainsi que d'aborder diverses questions au moyen de discussions de groupe, de jeux de rôle, d'études de cas, et d'autres moyens. Les activités parascolaires sportives ou autres offrent des occasions supplémentaires de faciliter les interactions sociales permettant à l'élève d'établir des relations saines. D'autre part, l'enseignante ou l'enseignant peut avoir une influence positive sur l'élève en modélisant les comportements, les valeurs et les habiletés nécessaires au développement et au maintien de relations saines, et en saisissant tous les « moments d'apprentissage » pour répondre immédiatement à des situations d'ordre relationnel qui pourraient se présenter entre les élèves. Dans le même esprit, il est clairement indiqué dans le document intitulé *L'admission, l'accueil et l'accompagnement des élèves dans les écoles de langue française, 2009* qu'il faut développer, chez tout le personnel, une culture d'accueil.

L'étude des relations saines enrichit le programme d'études sociales, d'histoire et de géographie. Par exemple, au cycle primaire, l'élève explore les relations saines sous l'angle des responsabilités personnelles envers les autres et de relations entre l'individu et les membres de la communauté. Au cycle moyen, l'élève étudie les situations de coopération et de conflit entre les individus et les communautés au cours de l'histoire et relève les

occasions de coopération, les sources de conflits et les différentes façons dont les personnes perçoivent les autres et établissent des relations avec eux. L'élève se familiarise avec les rapports de force et son rôle dans les relations humaines. Ces explorations se poursuivent et sont approfondies en histoire et en géographie en 7^e et 8^e année. Des questions encouragent l'élève à penser de façon critique aux inégalités dans le monde et à l'influence que les personnes ont les unes sur les autres et sur l'environnement.

Un climat d'acceptation et d'ouverture d'esprit est vital dans la salle de classe d'études sociales, d'histoire et de géographie. Cette attitude permet à l'élève de prendre conscience de la complexité de divers enjeux. De plus, en examinant les enjeux sous différents angles, l'élève développe une compréhension de différents points de vue et apprend à les respecter. L'élève développe aussi sa faculté d'empathie en analysant les événements et les enjeux selon les perspectives de personnes venant de différentes parties du Canada ou du monde, ou de personnes d'une autre époque. Toutes ces attitudes et ces habiletés fournissent une base pour établir et entretenir des relations saines.

L'ÉQUITÉ ET L'INCLUSION

La Stratégie ontarienne d'équité et d'éducation inclusive met l'accent sur le respect de la diversité, la promotion de l'éducation inclusive ainsi que l'identification et l'élimination de problèmes de discrimination, des obstacles systémiques et des rapports de force qui nuisent à l'épanouissement et à l'apprentissage, limitant ainsi la contribution de l'élève à la société. L'éducation antidiscriminatoire continue d'être une partie intégrante et importante de la stratégie.

Dans un milieu reposant sur les principes d'une éducation inclusive, tous les élèves, les parents – incluant les gardiennes et gardiens de l'enfant – et les autres membres de la communauté scolaire – indépendamment de leur origine, culture, ethnicité, sexe, aptitude physique ou intellectuelle, race, religion, identité de genre, orientation sexuelle, statut socioéconomique, ou tout autre facteur du même ordre – sont bienvenus, inclus, traités équitablement et respectés. Comme on accorde à la diversité toute son importance, tous les membres de la communauté scolaire se sentent en sécurité, à l'aise et acceptés. Dans une culture d'apprentissage exigeant un niveau de rendement élevé, la réussite de chaque élève est favorisée par le soutien qui lui est donné. De plus, dans un système d'éducation inclusif, chaque élève s'identifie au curriculum, à son environnement et à la communauté dans son ensemble et, par conséquent, se sent motivé et responsabilisé par ses apprentissages.

La mise en application dans le secteur de l'éducation des principes en matière de lutte contre la discrimination influe sur tous les aspects de la vie scolaire. Elle favorise un climat qui encourage l'élève à atteindre les plus hauts niveaux de réussite, affirme la valeur de tous les élèves et les aide à renforcer leur sens d'appartenance et à développer leur estime de soi. Elle encourage le personnel scolaire tout comme les élèves à apprécier et à respecter la diversité à l'école et dans la société en général. Une éducation qui prône la lutte contre la discrimination favorise l'équité, les relations saines et la poursuite d'une citoyenneté active et responsable.

L'enseignante ou l'enseignant peut faire découvrir à l'élève différentes perspectives sur la diversité. En attirant l'attention sur la contribution des femmes, sur des communautés ethnoculturelles ou religieuses ainsi que sur les croyances et les pratiques des communautés

des Premières Nations, des Métis et des Inuits, les leçons, les projets et les ressources permettent à l'élève de s'identifier au curriculum, quels que soient ses antécédents. Comme il est préconisé dans *Une approche culturelle de l'enseignement pour l'appropriation de la culture dans les écoles de langue française – Cadre d'orientation et d'intervention, 2009*, les activités et le matériel d'apprentissage à l'appui du curriculum doivent refléter la diversité de la communauté francophone de l'Ontario et de la société ontarienne dans son ensemble. En outre, l'enseignante ou l'enseignant doit tenir compte dans ses stratégies d'enseignement et d'évaluation, des antécédents, des expériences, des champs d'intérêt, des aptitudes et des besoins d'apprentissage de tous ses élèves.

Les écoles ont également l'occasion de faire en sorte que les interactions dans la communauté scolaire traduisent la diversité dans les communautés locales et la société dans son ensemble. Il faudrait envisager la possibilité d'adopter différentes stratégies de communication avec les parents et les citoyennes et citoyens de diverses origines afin de les faire participer à des activités scolaires comme des pièces de théâtre, des concerts et des rencontres avec des enseignantes et enseignants, ainsi qu'à des instances comme les conseils d'école et les comités de participation des parents. Par exemple, si des parents ne peuvent pas participer à une rencontre parce qu'ils travaillent, on pourrait encourager un membre de leur famille à les remplacer ou proposer de les rencontrer à un autre moment. L'élève peut aussi contribuer en encourageant les membres de sa famille, qui ne connaissent peut-être pas bien le système scolaire de l'Ontario, à l'accompagner lors d'activités réunissant toute la communauté scolaire. Il faudra peut-être appliquer des stratégies particulières afin d'atteindre les parents d'élèves des communautés des Premières Nations, des Métis et des Inuits ainsi que des communautés ethnoculturelles, et de les encourager pour qu'ils se sentent à l'aise dans leurs interactions avec l'école.

Le principe de valorisation de l'inclusion s'inscrit dans la vision du programme-cadre d'études sociales, d'histoire et de géographie, et de celui d'études canadiennes et mondiales. C'est d'ailleurs dans cette optique que l'élève est amené à comprendre et à apprécier la diversité. Au cycle primaire, l'élève découvre qu'il existe une diversité au sein des familles et des communautés. Elle ou il explore les traditions et leur évolution au fil du temps, ainsi que les différentes façons de les souligner et de les célébrer dans la communauté en général et dans la communauté représentée par la classe. Au cours des années d'études ultérieures, l'élève explore les concepts du pouvoir et de l'exclusion, et prend conscience des conditions de vie de différents groupes de personnes, dont les femmes, les communautés des Premières Nations et les peuples de pays en voie de développement, dans le passé et aujourd'hui. Pendant ces années, l'élève a aussi l'occasion d'apprendre que tout le monde joue un rôle dans la société, quel que soit le milieu dont on est issu, et comment on peut aller au-delà des stéréotypes et apprendre à connaître divers groupes religieux, sociaux et ethnoculturels, dont les communautés des Premières Nations, Métis et Inuits, et se familiariser avec leurs traditions. L'élève fait des recherches sur les injustices et les inégalités ainsi que sur la victimisation qu'elles engendrent, tout en examinant le rôle que jouent diverses personnes en tant qu'agentes et agents de changement et en tant que source d'inspiration comme modèle de citoyenneté active.

Il est important que le personnel enseignant d'études sociales, d'histoire et de géographie crée un environnement qui stimule le sentiment d'appartenance à une communauté où tous les élèves se sentent inclus et appréciés. Il est essentiel que l'élève se reconnaisse dans le matériel, les ressources et les exemples que l'enseignante ou l'enseignant présente.

Lors de discussions sur des sujets tels que les différents groupes religieux, ethnoculturels ou socioéconomiques, ou encore le droit à la citoyenneté, l'enseignante ou l'enseignant doit s'assurer que tous les élèves, peu importe leur culture, religion, sexe, classe ou orientation sexuelle, se sentent inclus et acceptés dans toutes les activités et discussions. En choisissant avec soin le matériel d'appui qui reflète l'image de la salle de classe, l'élève verra qu'elle ou il est respecté et, à son tour, respectera les différences présentes dans la salle de classe et dans l'ensemble de la communauté.

LA LITTÉRATIE FINANCIÈRE

La vision en matière de littératie financière est la suivante : « Les élèves de l'Ontario posséderont les habiletés et les connaissances nécessaires pour assumer la responsabilité de la gestion de leur bien-être financier avec assurance, compétence et compassion pour autrui. » (*Un investissement judicieux : L'éducation à la littératie financière dans les écoles de l'Ontario, 2010*, p. 4.)

Il est de plus en plus reconnu que le système d'éducation a un rôle essentiel à jouer afin de préparer les jeunes à prendre leur place en tant que citoyennes et citoyens informés, engagés et instruits au sein de l'économie mondiale. En mettant l'accent sur la littératie financière, l'enseignante ou l'enseignant aide l'élève à acquérir les connaissances et à développer les habiletés nécessaires pour prendre des décisions et faire des choix éclairés dans un monde financier complexe qui évolue rapidement.

Étant donné qu'il devient de plus en plus complexe dans le monde moderne de prendre des décisions éclairées en matière d'économie et de finances, l'élève doit acquérir un bagage de connaissances et d'habiletés dans divers domaines. En plus d'acquérir des connaissances liées à l'épargne, les dépenses, l'emprunt et l'investissement, l'élève doit aussi développer des habiletés de résolution de problèmes, de recherche, de prise de décisions, de pensée critique et de littératie critique sur les enjeux financiers pour pouvoir analyser et gérer les risques qui accompagnent certains choix de nature financière. L'élève doit également acquérir une compréhension des forces économiques mondiales et de leurs effets à l'échelle locale, nationale et mondiale, et comprendre comment ces forces peuvent avoir des répercussions sur sa situation économique et financière et celle de sa famille. Enfin, pour devenir une citoyenne ou un citoyen responsable dans l'économie mondiale, l'élève doit être sensibilisé aux conséquences sociales, environnementales et éthiques qu'entraînent ses propres choix en tant que consommatrice ou consommateur. La littératie financière est par conséquent une composante essentielle de l'éducation pour assurer aux Ontariennes et Ontariens un avenir prospère.

Un des objectifs des programmes-cadres d'études sociales, d'histoire et de géographie, et d'études canadiennes et mondiales est de permettre à l'élève de devenir une citoyenne ou un citoyen responsable, actif, informé et réfléchi. La littératie financière est un élément important de cet objectif. Dans le programme d'études sociales, d'histoire et de géographie, l'élève a de nombreuses occasions de faire des recherches et d'étudier des concepts de littératie financière qui sont liés à la matière à l'étude. Par exemple, en études sociales, l'élève du cycle moyen compare l'économie et les structures sociales des premières sociétés à celles d'aujourd'hui. L'élève étudie le rôle du commerce dans l'établissement et la consolidation des relations entre les Premières Nations et les premiers Européens au Canada. L'élève examine notre dépendance à l'égard de l'exploitation des ressources naturelles

pour répondre à nos besoins et désirs. Dans ses apprentissages en études sociales, histoire et géographie, l'élève examine aussi le rôle du gouvernement par rapport à l'économie du Canada, ainsi que par rapport aux liens de cette économie avec les différentes régions du Canada et avec le reste du monde. En histoire, l'élève a de nombreuses occasions d'explorer l'incidence que les facteurs économiques ont eue sur le Canada au cours des années et, en utilisant le processus d'enquête, de déterminer comment les différentes communautés ont été affectées par ces facteurs et comment elles s'y sont adaptées. En géographie, l'élève explore l'importance des ressources naturelles dans l'économie mondiale. De plus, elle ou il prend conscience des disparités économiques à l'échelon mondial et de leur incidence sur la qualité de vie dans différents pays du monde.

Un document d'appui, *Le curriculum de l'Ontario de la 4^e à la 8^e année. Littératie financière : Portée et enchaînement des attentes et contenus d'apprentissage, 2011*, a été élaboré pour aider le personnel enseignant à intégrer efficacement les connaissances et les habiletés en littératie financière aux activités en classe. Ce document présente les attentes et les contenus d'apprentissage du curriculum de l'Ontario dans toutes les matières qui se prêtent à l'enseignement de la littératie financière. On peut aussi l'utiliser pour faire un lien entre le programme-cadre et des initiatives au sein de l'école qui appuient la littératie financière. Pour des précisions quant aux attentes et aux contenus d'apprentissage du programme-cadre d'études sociales, d'histoire et de géographie se rapportant à la littératie financière, consulter le document affiché sur le site Web du ministère de l'Éducation au www.edu.gov.on.ca/fre/document/policy/FinLitGr4to8Fr.pdf.

LA LITTÉRATIE, LA NUMÉRATIE ET LES HABILÉTÉS D'ENQUÊTE ET DE RECHERCHE

La littératie désigne la capacité à utiliser le langage et les images sous des formes riches et variées pour lire, écrire, écouter, voir, représenter et penser de façon critique. Elle comprend la capacité à accéder à l'information, à la gérer et à l'évaluer, à penser de manière imaginative et analytique et à communiquer efficacement des pensées et des idées. La littératie s'appuie sur le raisonnement et la pensée critique pour résoudre des problèmes et prendre des décisions concernant les questions d'impartialité, d'équité et de justice sociale. Elle rassemble les gens et les communautés, et est un outil essentiel pour l'épanouissement personnel et la participation active à une société démocratique cohésive.

*Appuyer chaque élève :
Tonifier l'éducation en Ontario, hiver 2008, p. 6*

La littératie fait partie de toutes les disciplines et son enseignement en particulier est la responsabilité partagée des intervenantes et des intervenants, à tous les échelons et dans toutes les matières.

Tous les professionnels de l'éducation, sans exception, s'engagent à enseigner la littératie et à en tenir compte dans leurs matières respectives.

*La littératie en tête de la 7^e à la 12^e année :
Rapport du Groupe d'experts sur les élèves à risque, 2003, p. 14*

Comme les citations ci-dessus le suggèrent, la littératie fait appel à diverses formes de la pensée critique et s'avère essentielle à l'apprentissage dans toutes les matières et disciplines. L'enseignement de la littératie prend diverses formes et varie en importance

selon les matières; mais dans toutes les matières, la littératie doit être enseignée de manière explicite. Les habiletés que l'élève acquiert en littératie et en numératie sont indispensables à sa réussite dans toutes les matières et disciplines du curriculum et dans tous les aspects de sa vie.

Le programme d'études sociales, d'histoire et de géographie permet à l'élève de développer un éventail d'habiletés en littératie et en numératie ainsi que des habiletés d'enquête.

Dans un premier temps, la lecture, l'interprétation et l'analyse de textes divers tels que des journaux intimes, des lettres, des entrevues, des discours, des traités, des documents d'information sur des gouvernements et sur des organisations non gouvernementales, des articles d'actualité, des livres documentaires et des livres de fiction amènent l'élève à développer des habiletés en littératie. Elle ou il acquiert aussi des habiletés pour analyser et produire des cartes, dont des cartes topographiques, des cartes thématiques, des cartes de densité de la population, des cartes choroplètes et des cartes de système d'information géographique (SIG) et à en extraire des données. Dans ses apprentissages, l'élève communique en français en utilisant le vocabulaire approprié et elle ou il est encouragé à le faire avec soin et précision en vue d'une communication efficace.

Dans un deuxième temps, l'élève doit faire appel à ses habiletés en numératie pour extraire des données, entre autres de diagrammes à bandes et de tableaux, ainsi que pour en créer. Le programme fournit aussi à l'élève de nombreuses occasions de développer ses habiletés en matière de recherche et d'enquête à mesure qu'elle ou il s'engage dans le processus d'enquête en études sociales, en histoire et en géographie. L'enseignante ou l'enseignant doit enseigner explicitement à l'élève les techniques nécessaires à l'enquête dans ces domaines et lui fournir les occasions de les mettre en pratique.

Les compétences en communication orale sont essentielles à la littératie en études sociales, en histoire et en géographie, ainsi que pour le développement de la pensée et pour l'apprentissage en général. La communication orale structurée aide non seulement l'élève à communiquer une information donnée, mais aussi à explorer et à comprendre des idées et des concepts, à identifier et à résoudre des problèmes, à structurer son expérience et ses connaissances ainsi qu'à clarifier ses pensées, ses sentiments et ses opinions. Le programme fournit à l'élève de nombreuses occasions de parler de sujets propres aux études sociales, à l'histoire et à la géographie, et de développer ainsi ses compétences en communication dans ces matières. Au cours de ses apprentissages, l'élève a l'occasion de participer à des séances de remue-méninges, de faire des rapports et de participer à d'autres activités de communication orale pour déterminer son niveau de connaissance sur un nouveau sujet, pour discuter de stratégies dans la résolution d'un problème, pour présenter et défendre des idées ou discuter de problèmes, ainsi que pour formuler des critiques ou partager son point de vue sur le travail ou les opinions de ses camarades.

Lorsque l'élève lit des textes sur les études sociales, l'histoire et la géographie, elle ou il doit avoir recours à diverses stratégies pour en comprendre le sens, stratégies qui doivent être appropriées à chaque texte. L'élève doit comprendre le vocabulaire et la terminologie propres aux matières étudiées et acquérir les compétences nécessaires pour interpréter les différents types de textes graphiques (p. ex., cartes, diagrammes, schémas, tableaux). Pour que l'élève arrive à bien comprendre ce qu'elle ou il lit dans ces textes, il est essentiel que l'enseignante ou l'enseignant l'aide continuellement à améliorer ses habiletés et ses stratégies en lecture. De nombreuses œuvres de fiction peuvent aussi servir à illustrer les concepts clés tels que pouvoir et autorité, coopération et conflit, citoyenneté, identité, perspective et gestion responsable de l'environnement. L'enseignante ou l'enseignant de

français pourrait demander à l'élève de lire des œuvres de fiction qui traitent de concepts explorés en études sociales, en histoire ou en géographie, ce qui pourrait donner lieu à des discussions intéressantes sur des événements d'actualité ou du passé.

Le programme d'études sociales, d'histoire et de géographie contribue en outre à améliorer la compétence de l'élève en numératie dans le domaine des stratégies informatiques et de la gestion des données, en particulier l'aptitude de lire et de produire des diagrammes. Souvent, dans les études sur le terrain, il faut faire des calculs et produire des diagrammes; par exemple, l'élève qui fait une étude sur les déchets qui jonchent les espaces publics doit développer des méthodes qui lui permettront de recueillir des données sur l'accumulation de déchets et pourrait devoir produire des diagrammes pour illustrer ses conclusions. Par ailleurs, l'élève qui explore certaines tendances géographiques pourrait être amené à interpréter des pyramides de population, des climagrammes, ou encore des données sur le développement économique ou sur la qualité de vie.

Lorsque l'élève discute, écrit ou montre ses connaissances en études sociales, histoire et géographie, l'enseignante ou l'enseignant peut lui demander d'expliquer sa pensée et le raisonnement qui lui a permis d'élaborer une solution, une conception ou une stratégie particulière, ou de réfléchir sur ce qu'elle ou il a fait, en posant des questions. Puisqu'une question ouverte est le point de départ d'une recherche efficace d'information ou d'une résolution de problème, il est important que l'enseignante ou l'enseignant formule des questions ouvertes, et permette à l'élève de poser des questions et d'y trouver des réponses.

La recherche d'information et le processus d'enquête sont au cœur de l'apprentissage dans toutes les matières. En études sociales, histoire et géographie, l'élève est encouragé à développer sa capacité à poser des questions et à envisager une variété de réponses possibles à ces questions. L'enseignante ou l'enseignant peut faciliter ce processus en utilisant des techniques de questionnement efficaces. Dans le processus d'enquête par exemple, l'interrogation joue un rôle important dans l'orientation d'une recherche : des questions appropriées peuvent valoriser la recherche et encourager l'élève à résoudre des problèmes, et ainsi aller au-delà de la simple collecte de données, ce qui améliore ses chances de réussir sa recherche. La résolution de problèmes permet à l'élève d'explorer, de découvrir, de créer et de faire des essais pour enfin arriver à une solution.

Différents types de questions peuvent être posés pour stimuler la réflexion, notamment :

- *les questions simples sur les connaissances et les habiletés* qui font appel à des réponses simples et permettent de mieux se connaître (p. ex., *Quelle proportion de la nourriture que tu consommes à la maison vient de producteurs locaux? Quel genre d'information recherches-tu dans cette carte/ce diagramme?*);
- *les questions d'analyse* qui permettent d'acquérir des habiletés de prise de décisions et de résolution de problèmes en demandant comment et pourquoi (p. ex., *Si tu choisis de consommer de la nourriture qui ne vient pas de producteurs locaux, quels critères devras-tu prendre en considération pour pouvoir faire les meilleurs choix possibles? Des deux cartes que tu as choisies, quelle est celle qui te fournit le plus d'information et qui t'est donc la plus utile? Pourquoi?*);

- *les questions récapitulatives* qui permettent d'acquérir des habiletés de réflexion sur les sujets abordés en études sociales, en histoire et en géographie. Elles permettent aussi d'améliorer ses connaissances ou ses habiletés, ainsi que de trouver des moyens d'améliorer ses compétences dans une certaine activité ou une certaine approche (p. ex., *Tes critères s'appliqueraient-ils en dehors de l'Ontario? Les habitants de Thunder Bay pourraient-ils avoir les mêmes critères? En quoi leurs critères seraient-ils différents? Que pourrais-tu changer dans tes critères de départ pour être certain d'avoir une perspective plus large? Quelles habiletés développes-tu en étudiant ces cartes?*).

La capacité de répondre à ces questions aide l'élève à renforcer sa confiance en soi et ses capacités, à mesure qu'elle ou il acquiert des compétences en études sociales, histoire et géographie. Les questions de l'enseignante ou l'enseignant servent de modèle à l'élève pour qu'elle ou il développe ses propres habitudes de recherche.

D'une année d'études à l'autre, l'élève acquiert des habiletés pour trouver des renseignements pertinents dans une variété de sources telles que des livres, des périodiques, des dictionnaires, des encyclopédies, des entrevues, des vidéos et Internet. Le questionnement de l'élève au cours des premières années est de plus en plus complexe à mesure qu'elle ou il apprend que toutes les sources d'information adoptent un point de vue particulier et que le destinataire de l'information a la responsabilité de l'évaluer, de déterminer sa validité et sa pertinence, et de l'utiliser de façon appropriée. La capacité à trouver, à remettre en question et à valider l'information permet à l'élève de devenir une apprenante ou un apprenant autonome pour la vie.

LA PENSÉE CRITIQUE ET LA LITTÉRATIE CRITIQUE

La pensée critique est un processus qui consiste à examiner des idées ou des situations pour arriver à bien les comprendre, à en déterminer les implications ou les conséquences, et à porter un jugement ou à éclairer une décision. La pensée critique fait appel à des habiletés diverses comme le questionnement, l'établissement de prévisions, la formulation d'hypothèses, l'analyse, la synthèse, l'étude des opinions, la détermination des valeurs et des enjeux, la détection des idées préconçues ainsi que la comparaison des différentes possibilités. Le développement des habiletés inhérentes à la pensée critique permet à l'élève d'acquérir une compréhension approfondie des questions ou des enjeux examinés, lui évitant ainsi de tirer des conclusions hâtives et superficielles. L'élève peut alors s'engager dans une démarche pour explorer des sujets à la fois complexes et multidimensionnels, et pour aborder des questions pour lesquelles il n'y a pas de réponse absolue.

En études sociales, histoire et géographie, l'élève exerce sa pensée critique pour analyser une situation donnée, pour évaluer les répercussions d'une décision ou d'une intervention, pour se former une opinion sur un enjeu et présenter une justification à l'appui. L'élève est amené à examiner les opinions et les valeurs des autres, à détecter les préjugés, à mettre au jour le sens caché ou implicite d'un texte, à utiliser l'information recueillie pour se faire une opinion ou pour prendre position sur une question ou un enjeu ou encore, pour concevoir un plan d'action ou d'intervention qui pourrait changer une situation. Le développement de ces habiletés est appuyé par la rubrique sur le processus d'enquête présente dans chaque domaine d'étude, ainsi que par les concepts de la pensée propre à chaque matière identifiés dans les attentes du programme-cadre (pour une description des concepts de la pensée propres à chaque matière, voir page 15).

Durant ses apprentissages en études sociales, histoire et géographie l'élève est souvent amené à reconnaître les répercussions possibles de ses choix. Lors de la collecte d'information de sources variées, il ou elle doit être en mesure d'interpréter ce qu'elle ou il entend, lit ou visionne, de reconnaître les préjugés et de pouvoir déterminer pourquoi la source en question pourrait avoir de tels préjugés.

Il y a diverses façons d'aborder la pensée critique. Certains trouvent utile de discuter de leur raisonnement, de poser des questions et d'explorer des idées. D'autres préfèrent s'accorder du temps pour observer longuement une situation ou pour décortiquer un texte, et n'exprimer leurs vues qu'après mûre réflexion; il se peut aussi qu'ils préfèrent ne pas poser de question ni exprimer leurs pensées oralement pendant qu'elles ou ils pensent.

L'acquisition des habiletés de la pensée critique en études sociales, histoire et géographie passe par le questionnement. L'élève apprend à poser les questions qui lui permettront d'interpréter de l'information, de détecter les préjugés à leur source, de déterminer pourquoi une source consultée présente un parti pris, et de prendre en compte les valeurs et les points de vue de divers individus ou groupes.

La littératie critique définit la capacité de décortiquer un texte pour aller au-delà du sens littéral et en déterminer le dit et le non-dit, afin d'en analyser la véritable signification et de découvrir l'intention de l'auteur. La littératie critique dépasse donc la pensée critique conventionnelle, car elle touche des questions d'équité et de justice sociale. L'élève adopte ainsi une attitude critique en cernant la vision du monde véhiculée par le texte, en se demandant si cette vision est acceptable ou non et à qui elle profite davantage, et en déterminant comment on cherche à influencer le public cible.

Grâce à la littératie critique, l'élève aborde les textes avec l'idée qu'ils ne sont pas figés et qu'il faut en construire le sens, en y apportant son bagage de connaissances et d'expériences personnelles. Cette opération implique entre autres que l'élève sache reconnaître la diversité des points de vue sur un même sujet (p. ex., influences culturelles), détermine le contexte (p. ex., croyances et valeurs à l'époque où le texte a été produit ou diffusé), se renseigne sur les antécédents et le parcours de l'auteur du texte (p. ex., études, amitiés, réalisations, expériences), fait appel à l'intertextualité (p. ex., l'information que la personne a acquise d'autres textes et dont elle se sert pour interpréter les textes qu'elle lit ou visionne), et repère et détecte le non-dit (p. ex., information manquante que la personne qui lit ou visionne le texte doit combler).

En études sociales, histoire et géographie, l'élève fait appel à ses habiletés de pensée critique lorsqu'elle ou il porte un jugement raisonné sur ce qu'il convient de faire ou de croire quant à des questions ou des situations pour lesquelles il n'existe pas de réponses ou de solutions toutes faites. Il importe donc d'aider l'élève à développer les habiletés nécessaires pour porter un jugement critique, considérer différents points de vue, interpréter de l'information, évaluer des faits et tirer des conclusions logiques. À cette fin, le personnel enseignant doit prévoir de multiples occasions d'apprentissage axées sur le développement de ces habiletés.

Dans le programme d'études sociales, d'histoire et de géographie, l'élève met à contribution ses habiletés en littératie critique pour analyser divers textes médiatiques, pour en déterminer les objectifs et pour décoder les messages sous-jacents. Ce faisant, l'élève peut relever les préjugés que renferment ces textes et leurs lacunes, c'est-à-dire, comment on a déterminé leur contenu, qui en a eu la responsabilité et qui sont les personnes ou les groupes dont on a omis les perspectives. L'élève est alors en mesure d'élaborer sa propre

interprétation d'une problématique. Le personnel enseignant doit donc favoriser et multiplier les occasions permettant à l'élève de participer à des discussions critiques sur le contenu de la documentation qui lui est présentée, qu'il s'agisse d'émissions de télévision, de films, de pages Web, de messages publicitaires ou d'autres moyens d'expression. Ce genre de discussion aide l'élève à comprendre comment les auteurs tentent de le joindre en tant que membre d'une communauté ou de la société en général. En effet, le langage et la communication, quels qu'ils soient, ne sont jamais neutres : ils servent à informer, divertir, persuader, émouvoir et manipuler.

Un autre aspect de la pensée critique est la métacognition qui consiste à observer son processus de réflexion pour exercer un contrôle sur ses fonctions cognitives. La métacognition permet aussi de suivre et d'évaluer son apprentissage. En misant sur les habiletés métacognitives, on favorise chez l'élève le développement de la littératie critique dans toutes les matières et disciplines. En études sociales, en histoire et en géographie, les habiletés métacognitives sont développées de nombreuses façons. Durant le processus d'enquête, l'élève utilise ses habiletés pour réfléchir et pour s'assurer que ses questions sont pertinentes, qu'elle ou il a interprété l'information recueillie de façon logique et que les concepts appropriés de la pensée critique propres à la matière sont reflétés dans son analyse. En mettant en œuvre ses habiletés métacognitives, l'élève revoit et repense constamment son travail, ce qui l'amène à approfondir le processus d'enquête.

LE RÔLE DE LA BIBLIOTHÈQUE DE L'ÉCOLE

La bibliothèque de l'école, aussi appelée « centre de ressources », peut contribuer à favoriser chez l'élève l'acquisition de connaissances, d'habiletés et d'habitudes qui sont essentielles dans notre société de l'information et du savoir, et qui lui serviront toute la vie. Elle joue un rôle primordial dans l'apprentissage et la réussite de l'élève en études sociales, histoire et géographie en lui proposant une abondance de ressources documentaires et médiatiques en français, en l'encourageant et en l'aidant à lire des documents sous diverses formes, à comprendre et à apprécier des textes variés, tout en l'aidant à améliorer ses compétences de recherche et à utiliser efficacement les résultats de ses recherches.

La bibliothèque de l'école permet, entre autres, à l'élève :

- de développer le goût de la lecture, pour se divertir et pour apprendre;
- de découvrir la richesse et la diversité de la production documentaire et médiatique en langue française, au Canada et ailleurs dans le monde;
- d'accéder à des programmes, des ressources et des technologies d'intégration dans toutes les disciplines et les matières du curriculum;
- de découvrir la richesse du réseau des bibliothèques publiques municipales et d'en apprécier l'utilité pour poursuivre son apprentissage tout au long de sa vie.

La bibliothèque de l'école contribue aussi au développement des habiletés de littératie et de recherche. Dans le contexte d'activités authentiques de collecte d'information et de recherche, l'élève apprend :

- à trouver, sélectionner, compiler, analyser, interpréter, produire et communiquer de l'information;
- à utiliser l'information obtenue pour explorer et examiner des questions ou des enjeux, résoudre des problèmes, prendre des décisions, construire son savoir et y donner un sens, et enrichir sa vie;

- à communiquer les résultats de ses recherches à différents auditoires en utilisant divers modes de présentation et différents supports technologiques;
- à utiliser l'information recueillie et les résultats de ses recherches avec compréhension, responsabilité et imagination.

Il appartient au personnel enseignant de sensibiliser l'élève au concept de propriété intellectuelle et à l'importance de respecter le droit d'auteur pour toutes les formes médiatiques.

LA PLACE DES TECHNOLOGIES DE L'INFORMATION ET DE LA COMMUNICATION

Les technologies de l'information et de la communication (TIC) offrent une gamme d'outils qui peuvent grandement élargir et enrichir les stratégies d'enseignement du personnel enseignant et appuyer l'apprentissage des élèves en études sociales, histoire et géographie. Ces outils comprennent, entre autres, des ressources multimédias, des bases de données, des appareils photo numériques et un grand nombre de logiciels spécialisés. Ils peuvent aider l'élève à recueillir, organiser et trier l'information, à planifier, préparer et appuyer une variété de communications orales et à rédiger, corriger, présenter et publier des communications écrites. Par exemple, l'utilisation d'un logiciel de traitement de texte peut appuyer le processus d'écriture; l'enregistrement d'un cercle de lecture sur vidéo peut amener l'élève à mieux comprendre l'art de la discussion; certaines émissions radiophoniques peuvent aider à mieux saisir les concepts d'échange et d'interaction. Des programmes informatiques peuvent aider l'élève à recueillir des données, à les organiser et à les trier pour ensuite rédiger, corriger et présenter un compte-rendu de ses recherches. De plus, les TIC peuvent être utilisées pour permettre à l'élève de communiquer avec des élèves d'autres écoles de la province ou d'ailleurs et ainsi faire entrer la communauté mondiale dans la salle de classe.

L'intégration des TIC dans le programme d'études sociales, d'histoire et de géographie est le prolongement naturel des attentes et des contenus d'apprentissage et peut être utilisée de nombreuses façons :

- *Pour le processus d'enquête* : Les TIC peuvent aider l'élève dans le processus d'enquête pour recueillir, organiser et analyser des données, des éléments de preuve et d'information, et pour rédiger, réviser et communiquer les résultats de ses recherches.
- *Pour aider à développer les habiletés spatiales* : L'élève peut recueillir et analyser des renseignements en utilisant des programmes interactifs de cartographie et d'infographie disponibles en ligne. Ces programmes peuvent aussi aider l'élève à organiser et à présenter l'information obtenue sur des cartes et des diagrammes. Aux cycles moyen et intermédiaire, l'élève peut utiliser un système d'information géographique (SIG) pour organiser et présenter l'information lors de son analyse et de la création de nouvelles cartes.
- *Pour appuyer les excursions et les études sur le terrain* : Lorsque l'élève participe à une excursion ou à une étude sur le terrain, elle ou il peut combiner plusieurs outils de TIC tels qu'un GPS, des appareils personnels numériques portatifs et des appareils photo numériques. La technologie permet aussi d'utiliser des simulations quand les visites sur le terrain sont impossibles.

Grâce aux sites Web et à divers supports numériques, l'élève peut maintenant accéder à des ressources en français offertes par des archives et des institutions publiques à travers le pays et de par le monde, ce qui lui permet de trouver les renseignements les plus récents portant sur des sujets d'actualité. Les TIC permettent de mener des recherches plus étendues et plus authentiques qu'auparavant. L'élève doit cependant utiliser de façon judicieuse et appropriée l'information ainsi obtenue.

Il faut encourager l'élève à utiliser les TIC chaque fois que cela est approprié pour l'aider dans son apprentissage et dans la communication de ce qu'elle ou il apprend. Les technologies actuelles sont à la fois des outils de recherche et des moyens de communication créatifs. Par exemple, l'élève travaillant individuellement ou en groupe peut utiliser la technologie informatique ou des sites Web pour accéder à de l'information d'atlas numériques, d'archives, de musées et de sites patrimoniaux mondiaux lui fournissant des éléments de preuve sur un sujet particulier. L'élève peut aussi faire appel aux dictionnaires en ligne lors de la révision de ses travaux ou aux médias sociaux lors de ses communications écrites et orales. L'élève pourrait aussi utiliser des appareils photo numériques et des projecteurs pour incorporer une composante multimédia à ses présentations.

Bien qu'Internet soit un puissant moyen didactique, son utilisation présente aussi des risques dont l'élève doit être conscient. Il faut donc le sensibiliser aux questions de confidentialité, de sécurité et d'utilisation éthique et responsable, de même qu'au risque d'abus potentiel de cette technologie quand elle est utilisée pour promouvoir l'intolérance et la haine.

Le personnel enseignant peut utiliser les outils et les ressources des TIC dans son enseignement en salle de classe et concevoir différentes approches d'apprentissages des activités et ainsi répondre aux divers besoins des élèves. Pour appuyer l'apprentissage en études sociales, en histoire et en géographie, le ministère de l'Éducation détient des licences d'utilisation de plusieurs logiciels dont la liste est affichée sur le site Web au www.osapac.org.

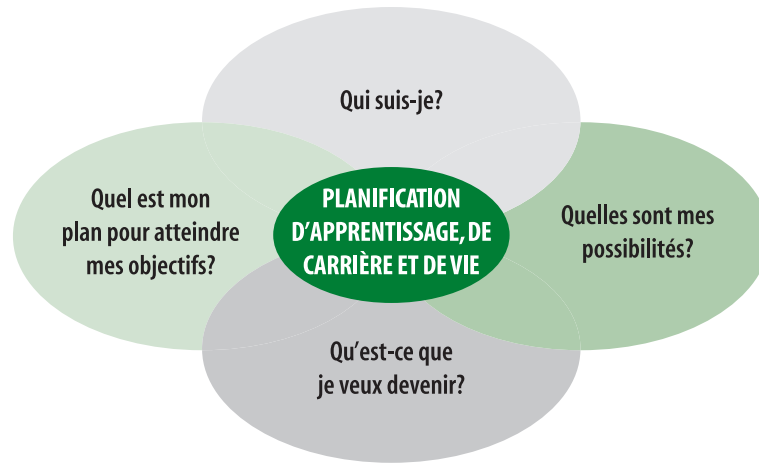
LA PLANIFICATION D'APPRENTISSAGE, DE CARRIÈRE ET DE VIE

Le programme de planification d'apprentissage, de carrière et de vie qui s'adresse aux élèves de la maternelle à la 12^e année a pour objectif :

- de permettre aux élèves d'acquérir les connaissances et de développer les compétences nécessaires pour faire des choix éclairés en matière d'éducation, de carrière et de vie;
- d'offrir en classe et à l'échelle de l'école des possibilités d'apprentissage à cet égard;
- de faire participer les parents et la communauté francophone dans son ensemble à la mise en œuvre et à l'évaluation du programme afin d'appuyer l'apprentissage des élèves.

Le cadre du programme de planification d'apprentissage, de carrière et de vie est un processus de questionnement en quatre étapes liées à quatre domaines d'apprentissage :

- 1) Se connaître – Qui suis-je?;
- 2) Explorer les possibilités – Quelles sont mes possibilités?;
- 3) Prendre des décisions et établir des objectifs – Qu'est-ce que je veux devenir?;
- 4) Atteindre les objectifs et effectuer les transitions – Quel est mon plan pour atteindre mes objectifs?



Le personnel enseignant appuie l'élève dans sa planification d'apprentissage, de carrière et de vie en lui offrant des possibilités d'apprentissage en français qui lui permettent : d'appliquer à des situations liées au travail les connaissances et compétences propres à la matière étudiée; d'explorer les options de carrière et d'études liées à cette matière; et de devenir une apprenante ou un apprenant compétent et autonome. Les attentes et les contenus d'apprentissage du programme-cadre d'études sociales, d'histoire et de géographie se prêtent bien à l'intégration d'activités de planification d'apprentissage, de carrière et de vie et permettent de préparer l'élève à réussir dans ses études, au travail et dans la vie.

LA SANTÉ ET LA SÉCURITÉ

L'enseignante ou l'enseignant doit montrer l'exemple en adoptant toujours des pratiques sûres et en faisant comprendre aux élèves ce que l'on attend d'eux en matière de sécurité, conformément aux politiques des conseils scolaires et du ministère de l'Éducation. L'élève doit comprendre que la santé et la sécurité sont la responsabilité de tout le monde, à la maison, à l'école ou au travail.

Le souci de la sécurité doit faire partie intégrante de la planification et la prestation de l'enseignement. Le personnel enseignant doit suivre les lignes directrices du conseil en matière de sécurité et s'assurer que chaque élève les connaît et a les habiletés nécessaires pour participer aux activités d'apprentissage en toute sécurité. On doit, dans la mesure du possible, identifier les risques potentiels et élaborer des procédures pour prévenir les accidents et les blessures et en minimiser les risques.

Dans un environnement sécuritaire, l'enseignante ou l'enseignant doit :

- être à jour pour ce qui est des nouvelles pratiques et procédures sécuritaires;
- planifier les activités en se souciant en premier lieu de la sécurité;
- s'assurer que les pratiques et les procédures sécuritaires sont adoptées par tous les élèves;
- avoir un plan en cas d'urgence;
- anticiper les problèmes possibles;
- agir rapidement.

En planifiant les excursions scolaires, l'enseignante ou l'enseignant doit tenir compte des risques de sécurité potentiels en évaluant les risques de dangers possibles et en adoptant des mesures de prévention des risques. L'enseignante ou l'enseignant doit :

- évaluer les risques liés aux plantes et aux animaux (p. ex., herbe à puce);
- déterminer s'il faut un habillement approprié ou une certaine protection (p. ex, porter un chapeau ou des vêtements de pluie, appliquer un écran solaire).

La direction de l'école doit aussi s'assurer que les parents informent l'école de tout problème médical de leur enfant, qui pourrait se manifester dans la salle de classe ou pendant une excursion. Le personnel enseignant doit prendre tout problème médical en compte lors du choix et de la planification d'activités dans la salle de classe et à l'extérieur.

ÉTUDES SOCIALES DE LA 1^{re} À LA 6^e ANNÉE

Les thèmes abordés

Les attentes en études sociales de la 1^{re} à la 6^e année sont réparties en deux domaines d'étude : A. Patrimoine et identité, et B. Communauté et environnement (pour plus de détails, voir la description page 72). Voici les grands thèmes abordés dans chaque année d'études :

- 1^{re} année :** A. Les rôles et les responsabilités
B. La communauté
- 2^e année :** A. Les traditions familiales et communautaires
B. Les communautés du monde
- 3^e année :** A. Les communautés du Canada au début des années 1800
B. Vivre et travailler en Ontario
- 4^e année :** A. Les sociétés anciennes
B. Les régions politiques et physiques du Canada
- 5^e année :** A. Les débuts du Canada
B. L'action gouvernementale et citoyenne
- 6^e année :** A. L'expérience canadienne hier et aujourd'hui
B. Le Canada dans la communauté mondiale

Les concepts de la pensée critique en études sociales

Six concepts de la pensée critique en études sociales sous-tendent la réflexion de l'élève et ses apprentissages en études sociales de la 1^{re} à la 6^e année. Au moins un concept de la pensée critique est associé à chaque attente du programme-cadre. Le tableau suivant contient une description de chacun de ces concepts ainsi que des questions types s'y rattachant. Ces questions illustrent les possibilités qui sont données à l'élève d'appliquer chaque concept en contexte d'apprentissage. (Pour plus de détails sur les concepts de la pensée critique propres à chaque matière, voir page 15.)

Importance
<p>Ce concept met l'élève au défi de déterminer l'importance de quelque chose (p. ex., une question, un événement, une évolution, une personne, un lieu, un processus, une interaction). Avec l'expérience, l'élève finit par comprendre que cette importance dépend d'un contexte ou d'une situation. Par exemple, ce qui est important pour une personne peut ne pas revêtir d'importance pour une autre. L'importance de quelque chose est généralement déterminée par l'impact qu'elle produit à court ou à long terme sur des personnes et des lieux.</p> <p>Questions types*</p> <ul style="list-style-type: none"> – Quel rôle jouent les personnes âgées dans la communauté? (1^{re} année, A3.2) – Quelles grandes fêtes sont célébrées chaque année dans ta famille? (2^e année, A3.3) – Pourquoi des sites comme le temple d'Angkor [Cambodge], les mosquées de Tombouctou [Mali] ou la citadelle de Machu Picchu [Pérou] sont-ils si importants pour les archéologues? Qu'est-ce que ces sites nous indiquent sur les sociétés qui les ont construits? (4^e année, A3.1) – Comment déterminer l'importance de certains événements ou changements? (6^e année, survol)

suite...

* La plupart de ces questions figurent dans les pistes de réflexion et accompagnent des contenus d'apprentissage. Les autres font partie du questionnement suggéré dans le tableau accompagnant le survol de chaque année d'étude.

Cause et conséquence
<p>Ce concept met l'élève au défi de déterminer les facteurs qui ont une incidence sur quelque chose ou qui entraînent quelque chose (p. ex., un événement, une situation, une action, une interaction) de même que ses impacts ou ses effets. L'élève étudie les causes et les conséquences d'une variété d'événements, de situations et d'interactions dans l'environnement naturel et la société.</p> <p>Questions types</p> <ul style="list-style-type: none"> – Pourquoi les agriculteurs de l'Ontario ne cultivent-ils pas des bananes ou des ananas? (2^e année, B2.2) – Quels types d'impact les activités humaines et l'utilisation du territoire ont-elles sur l'environnement? Comment pouvons-nous réduire cet impact? (3^e année, survol) – Comment la vie des communautés autochtones a-t-elle changé après le contact avec les Européens? (5^e année, A2.3) – Quelle incidence peut avoir la consommation de chocolat au Canada sur les pays producteurs de cacao et leurs populations? (6^e année, B1.1)
Continuité et changement
<p>Ce concept met l'élève au défi de déterminer ce qui n'a pas changé et ce qui a changé au cours d'une période donnée. La continuité et le changement peuvent être étudiés, par exemple à travers les modes de vie, les politiques, les pratiques économiques, la relation à l'environnement, les valeurs sociales. L'élève émet des jugements sur la continuité et le changement en établissant des comparaisons entre un moment dans le passé et le présent ou entre deux moments dans le passé.</p> <p>Questions types</p> <ul style="list-style-type: none"> – De quelle manière tes responsabilités à la maison peuvent-elles évoluer avec le temps? (1^{re} année, A2.1) – En quoi ton mode de vie diffère-t-il de celui d'un enfant habitant le Canada au début des années 1800? (3^e année, A2.1) – Quelles pratiques agricoles anciennes sont encore utilisées au Canada aujourd'hui? (4^e année, A2.4) – Quelles communautés ont contribué au développement économique des diverses régions du Canada? Comment? Ces communautés sont-elles toujours présentes dans ces régions? (6^e année, A3.2)
Constantes et tendances
<p>Ce concept met l'élève au défi de découvrir des caractéristiques qui sont similaires ou se répètent dans l'environnement naturel et humain (constantes) ainsi que des caractéristiques qui ont tendance à être stables dans une situation particulière et sur une certaine période (tendances). Ces caractéristiques peuvent être spatiales, sociales, économiques, physiques ou environnementales. L'élève découvre des constantes en établissant des relations de similitude entre des caractéristiques et dégage des tendances en établissant des relations entre ces caractéristiques sur une certaine période.</p> <p>Questions types</p> <ul style="list-style-type: none"> – Comment décrirais-tu le parc de ton quartier? À quoi reconnaît-on un parc? Quels éléments trouve-t-on dans tous les parcs? (1^{re} année, B3.2) – Pourquoi plusieurs villes sont situées à proximité de lacs et de rivières? (3^e année, B2.1) – Comment distingue-t-on une région géographique d'une autre? (4^e année, survol) – Quelles destinations touristiques les Canadiennes et Canadiens privilégient-ils le plus pour leurs vacances à l'étranger durant l'hiver? As-tu remarqué une constante dans leurs choix lorsque tu as localisé ces destinations sur une carte? (6^e année, B3.5)

suite...

...suite

Interrelations

Ce concept met l'élève au défi d'explorer les relations au sein des systèmes naturels et humains et entre ces systèmes, incluant la façon dont ils s'adaptent les uns aux autres ou influent les uns sur les autres. L'élève explore une variété d'éléments présents au sein d'un système et la façon dont ils interagissent au sein de ce système, ainsi que des relations entre des systèmes.

Questions types

- De quelles façons les personnes et l'environnement naturel et bâti contribuent-ils ensemble à répondre aux besoins de la communauté? (1^{re} année, survol)
- Quel genre de choses les nouveaux venus dans une région pouvaient-ils apprendre des personnes qui y étaient déjà établies? (3^e année, A3.7)
- Pourquoi l'ensemble de la communauté internationale est-elle concernée par la question des espèces envahissantes? (6^e année, B2.3)

Perspective

Ce concept fait référence aux façons dont différentes personnes ou différents groupes envisagent quelque chose (p. ex., une question, un événement, une évolution, une personne, un lieu, un processus, une interaction). L'élève apprend que différents groupes ont différentes perspectives et que ces perspectives dépendent de divers facteurs, entre autres les croyances, la position sociale et la localisation géographique. L'élève apprend aussi l'importance d'analyser les sources pour identifier la perspective qu'elles représentent et de consulter des sources qui reflètent une diversité de perspectives.

Questions types

- En quoi la compréhension de différentes personnes et de différents groupes peut-elle nous aider à apprécier la diversité dans notre communauté (2^e année, survol)
- Quelles ressemblances et différences y avait-il entre le mode de vie d'un enfant dans une communauté autochtone et celui d'un enfant dans un village canadien-français? (3^e année, A2.1)
- Pour quelles raisons le parc Algonquin en Ontario a-t-il été créé? Son rôle a-t-il changé depuis sa création? (4^e année, B1.1)
- Quels sont les avantages et les inconvénients d'établir un système de transport en commun dans une municipalité? Quels groupes pourraient s'y opposer? Quels groupes pourraient y être favorables? (5^e année, B1.1)

Le processus d'enquête en études sociales

La première attente de chaque domaine d'étude ainsi que les contenus d'apprentissage s'y rattachant sont consacrés à guider l'élève dans le processus d'enquête sur des événements, des questions ou des enjeux. Le processus d'enquête *ne doit pas* nécessairement être appliqué intégralement; l'élève utilise les composantes de ce processus selon ses besoins compte tenu de la tâche à accomplir.

Bien que toutes les composantes du processus d'enquête soient décrites à travers les contenus d'apprentissage se rattachant à la première attente, il est important de souligner que l'élève est appelé à appliquer les habiletés associées à ce processus dans le contexte de n'importe quelle attente du cours. (Pour plus de détails sur le processus d'enquête en études sociales, histoire et géographie, voir page 26.)

Le tableau suivant illustre par l'exemple plusieurs des façons dont l'élève pourra aborder chacune des composantes du processus d'enquête en études sociales.

Formuler des questions
<p>L'élève formule des questions de façon autonome, avec l'aide de son enseignante ou enseignant, ou en groupe :</p> <ul style="list-style-type: none"> – pour explorer une variété d'événements, de questions ou d'enjeux qui sont liés aux attentes et identifier le sujet de son enquête; – pour déterminer quels concepts de la pensée critique en études sociales s'appliquent à son enquête; – pour centrer son questionnement sur les concepts identifiés; – pour développer les critères qui serviront à faire l'évaluation des preuves ou pour former un jugement, prendre une décision ou tirer des conclusions.
Recueillir de l'information
<p>L'élève :</p> <ul style="list-style-type: none"> – recueille des données pertinentes et des éléments de preuve et d'information de sources primaires^a, de sources secondaires^b et d'études sur le terrain^c; – vérifie la qualité et la fiabilité des sources consultées; – identifie les points de vue exprimés dans les sources consultées; – utilise une variété de méthodes pour organiser les données et les éléments de preuve et d'information recueillis; – note d'où viennent les données et les éléments de preuve et d'information prélevés; – juge si les données et les éléments de preuve et d'information recueillis sont suffisants pour son enquête.

suite...

a. Les sources primaires comprennent entre autres des artefacts, des œuvres d'art, des livres de recettes, des journaux intimes ou journaux de bord, des lettres, des histoires orales, des photographies, des images satellites et certains schémas, diagrammes et cartes.

b. Les sources secondaires comprennent entre autres des articles de journaux, des films documentaires ou autres, des ouvrages de référence et la plupart des sites Web.

c. Les études sur le terrain peuvent être menées entre autres dans le voisinage, dans un parc ou sur le terrain de l'école.

...suite

Analyser et interpréter l'information recueillie

L'élève :

- analyse les données et les éléments de preuve et d'information en appliquant les concepts de la pensée en études sociales (voir le tableau précédent);
- utilise différents types d'organiseurs graphiques pour faciliter son analyse ou son interprétation des données et des éléments de preuve et d'information;
- identifie les points ou les idées clés dans chaque source;
- extrait de l'information de schémas, de tableaux, de diagrammes ou de cartes;
- réalise des schémas, des tableaux, des diagrammes ou des cartes pour faciliter son analyse d'événements, de questions ou d'enjeux;
- analyse ses sources pour déterminer l'importance que revêt un événement, une question ou un enjeu pour certaines personnes ou pour un groupe de personnes;
- identifie les partis pris dans chaque source;
- détermine si tous les points de vue sont représentés dans l'ensemble des sources exploitées et, le cas échéant, quels sont ceux qui manquent.

Tirer des conclusions

L'élève :

- fait la synthèse des données et des éléments de preuve et d'information et émet des jugements éclairés et critiques fondés sur ce matériel;
- établit des liens entre le passé et le présent;
- prédit les résultats;
- détermine l'impact d'événements, de questions ou d'enjeux sur les personnes et les lieux;
- prend position en s'appuyant sur des données et des preuves.

Communiquer ses résultats

L'élève :

- utilise le mode de présentation approprié (p. ex., oral, visuel, écrit, kinesthésique) selon l'audience et l'intention poursuivie;
- émet des jugements, communique des décisions, tire des conclusions et fait des prévisions ou planifie une action de façon claire et logique;
- communique en français en utilisant le vocabulaire approprié;
- cite ses sources de référence en respectant des conventions préétablies.

1^{re} ANNÉE

SURVOL

En 1^{re} année, l'élève examine ses rôles et ses responsabilités ainsi que ses relations avec les autres, et découvre qu'ils changent au fil du temps et selon les situations. En élargissant son étude aux rôles et aux responsabilités d'autres personnes, l'élève comprend que ces derniers contribuent à définir l'identité de chaque personne et sa culture. On l'aide aussi à reconnaître le besoin d'agir de façon responsable et respectueuse à l'égard d'autrui et de l'environnement naturel et bâti dans lequel se situe et évolue sa communauté. En examinant de plus près cette communauté, ses caractéristiques et les services qui y sont dispensés, l'élève comprend qu'ils répondent aux besoins des personnes qui y vivent et travaillent. L'initiation au processus d'enquête amène l'élève à explorer son patrimoine, son identité ainsi que son environnement, et lui donne l'occasion de se familiariser entre autres avec certains éléments de cartographie et de les utiliser à des fins précises.

Les attentes et les contenus d'apprentissage de 1^{re} année fournissent à l'élève l'occasion d'explorer plusieurs concepts liés à la citoyenneté (voir le cadre d'orientation en éducation à la citoyenneté page 12), dont les suivants : *identité, relations, communauté, gestion responsable des ressources de l'environnement et respect*.

Le tableau ci-après donne une vue d'ensemble du cours et vise à faciliter la planification de l'enseignement. Chaque attente est associée à un ou deux concepts de la pensée critique propres aux études sociales et à une grande idée (pour plus de détails sur ces deux notions, voir pages 15 et 16). Un questionnaire est aussi suggéré pour stimuler la curiosité de l'élève ainsi que son esprit critique, et souligner l'intérêt que présentent les sujets à l'étude. Ce questionnaire peut être utilisé pour encadrer un ensemble d'attentes, un domaine d'étude ou une unité d'apprentissage interdisciplinaire.

Attentes et concepts de la pensée critique en études sociales	Grandes idées	Questionnement
Domaine d'étude A. Patrimoine et identité : Les rôles et les responsabilités		
<p>A1. Utiliser le processus d'enquête pour explorer dans des situations de la vie quotidienne les liens entre les rôles et les responsabilités d'une personne et son identité. [Interrelations]</p>	<ul style="list-style-type: none"> • Mes rôles, mes responsabilités et mes relations influent sur le développement de mon identité. 	<ul style="list-style-type: none"> • Comment se fait-il que les rôles et les responsabilités des personnes contribuent à faire de ces personnes ce qu'elles sont?
<p>A2. Décrire des façons dont les rôles, les responsabilités et l'identité d'une personne changent selon les circonstances de la vie. [Continuité et changement]</p>	<ul style="list-style-type: none"> • Les rôles et les responsabilités d'une personne ainsi que ses relations changent avec le temps et selon les situations. 	<ul style="list-style-type: none"> • Comment et pourquoi les rôles et les responsabilités d'une personne changent-ils selon les situations ou au contact de différentes personnes?
<p>A3. Expliquer les rôles et les responsabilités de chacun, et l'importance de respecter les différences. [Importance]</p>	<ul style="list-style-type: none"> • Toute personne est digne de respect, et ce, quels que soient ses rôles, ses responsabilités et ses relations. 	<ul style="list-style-type: none"> • Pourquoi est-il important de respecter les autres? Comment manifestons-nous notre respect envers les autres?
Domaine d'étude B. Communauté et environnement : La communauté		
<p>B1. Utiliser le processus d'enquête pour explorer les relations que les personnes de sa communauté entretiennent avec leur environnement naturel et bâti afin de combler leurs besoins. [Cause et conséquence]</p>	<ul style="list-style-type: none"> • La plupart de nos activités ont un impact sur notre environnement naturel et bâti, c'est pourquoi nous devons agir de façon responsable. 	<ul style="list-style-type: none"> • De quelles façons les personnes et l'environnement naturel et bâti contribuent-ils ensemble à répondre aux besoins de la communauté?
<p>B2. Expliquer les relations que les personnes de sa communauté entretiennent avec leur environnement naturel et bâti, entre autres pour combler leurs besoins. [Interrelations]</p>	<ul style="list-style-type: none"> • Chaque communauté dispose d'un environnement naturel et bâti et dispense des services aux personnes qui y vivent et y travaillent. 	<ul style="list-style-type: none"> • Quelles sont les responsabilités des personnes au sein de leur communauté? Qu'arriverait-il si les personnes n'assumaient pas leurs responsabilités?
<p>B3. Décrire des secteurs et des lieux importants de l'environnement naturel et bâti de sa communauté. [Importance] [Constantes et tendances]</p>	<ul style="list-style-type: none"> • Une communauté est composée de différents secteurs qui présentent chacun une configuration et des caractéristiques particulières. 	<ul style="list-style-type: none"> • Comment reconnaissons-nous des constantes dans l'environnement naturel et bâti de notre communauté? Comment pouvons-nous représenter ces constantes?

Dans le contexte de ses apprentissages en études sociales, l'élève est amené par des activités variées à développer diverses habiletés spatiales, comme l'illustre le tableau ci-après.

Développement des habiletés spatiales

Cartes géographiques et globes terrestres*

Par exemple, l'élève :

- utilise des éléments cartographiques de base (*p. ex., titre, symboles, légende, échelle [unité de mesure non conventionnelle], couleur*) pour illustrer l'aménagement de son environnement (*p. ex., classe, chambre à coucher, quartier*).
- utilise une position, une distance et une direction relatives pour localiser des lieux importants de sa communauté (*p. ex., bibliothèque municipale, hôpital, caserne de pompiers*).
- crée le plan d'un quartier en utilisant des symboles (*p. ex., formes géométriques, dessins*) ou des objets (*p. ex., autocollants, blocs de construction*) pour représenter des éléments de l'environnement naturel et bâti.

Schémas et diagrammes

Par exemple, l'élève :

- produit des diagrammes à pictogrammes pour présenter les résultats d'un sondage sur les métiers exercés par les parents des élèves de la classe.
- utilise des feuilles de contrôle pour faire le compte de divers types de bâtiments dans une zone précise de sa communauté.

* Terme qui fait référence à toute forme de carte : sur papier, interactive ou numérique.

A. PATRIMOINE ET IDENTITÉ : LES RÔLES ET LES RESPONSABILITÉS

ATTENTES

À la fin de la 1^{re} année, l'élève doit pouvoir :

- A1.** utiliser le processus d'enquête pour explorer dans des situations de la vie quotidienne les liens entre les rôles et les responsabilités d'une personne et son identité. (**ACCENT SUR :** *Interrelations*)
- A2.** décrire des façons dont les rôles, les responsabilités et l'identité d'une personne changent selon les circonstances de la vie. (**ACCENT SUR :** *Continuité et changement*)
- A3.** expliquer les rôles et les responsabilités de chacun, et l'importance de respecter les différences. (**ACCENT SUR :** *Importance*)

CONTENUS D'APPRENTISSAGE

Pour satisfaire aux attentes, l'élève doit pouvoir :

A1. Rôles, responsabilités et identité

ACCENT SUR : *Interrelations*

A1.1 formuler des questions qui orienteront son enquête sur les liens entre les rôles et les responsabilités d'une personne et son identité dans des situations de la vie quotidienne (*p. ex., premier jour d'école, déménagement, camarade qui se blesse dans un parc*).

Pistes de réflexion : Comment une situation à la maison a-t-elle apporté des changements à tes responsabilités ou à ton rôle au sein de ta famille?

Quel est ton rôle en salle de classe, dans ta famille et dans ton entourage? Est-ce que tes rôles sont différents selon le lieu ou la situation?

Aimes-tu magasiner? Y vas-tu seul ou accompagné? Qu'apportes-tu pour payer? Qui est responsable de l'argent? De la carte? Pourquoi?

A1.2 recueillir de l'information se rapportant aux questions posées en consultant des sources primaires et secondaires (*p. ex., sources primaires : entrevue avec un ami de la classe, photographies prises lors d'une fête communautaire, histoires familiales; sources secondaires : illustration et information tirées d'un album, d'un film*).

Pistes de réflexion : Que cherches-tu à trouver? De qui pourras-tu obtenir les réponses à tes questions? Par quels moyens pourrais-tu trouver de l'information? D'autres photos, des vidéos, des enregistrements sonores ou des livres te donneraient-ils des réponses?

A1.3 sélectionner l'information nécessaire pour interpréter ou produire un schéma, un plan ou une carte en lien avec son enquête (*p. ex., ligne de temps d'une journée scolaire, plan de son quartier, plan du terrain de jeu*).

Pistes de réflexion : Sur le plan, quels symboles pourrais-tu utiliser pour reconnaître les bâtiments? Pourquoi certains éléments de ton plan sont-ils plus gros que d'autres? Est-ce qu'une amie de la classe saura ce que veulent dire les différentes couleurs qui s'y trouvent?

A1.4 analyser l'information recueillie pour en faire l'interprétation en utilisant divers outils organisationnels (*p. ex., illustrer des éléments de la situation, représenter ses responsabilités à la maison à l'aide de pictogrammes tirés d'un logiciel*).

Pistes de réflexion : Où as-tu trouvé ton information? Combien de sources d'information as-tu trouvées? Comment sais-tu que l'information est vraie? As-tu trouvé toutes les réponses à tes questions? Quelle histoire raconte la photo que tu as prise? Qu'est-il arrivé en premier? Peux-tu donner des détails? Quels sont ceux qui sont importants?

A1.5 tirer des conclusions sur les liens entre les rôles, les responsabilités et l'identité d'une personne et des situations de la vie quotidienne (*p. ex., depuis que j'ai une petite sœur, je dois faire mon lit le matin; quand mon ami se fait mal, je l'aide*).

Pistes de réflexion : Comment te sentais-tu face à cette situation? Est-ce que les autres enfants de ton âge réagissent de la même façon? Que s'est-il passé depuis cet événement?

A1.6 communiquer en français les résultats de son enquête en utilisant le vocabulaire approprié et en recourant à divers médias ou modes de présentation (p. ex., *courte présentation orale, dessin créé à l'ordinateur, collage, photos*).

A2. Évolution des rôles et des responsabilités

ACCENT SUR : *Continuité et changement*

A2.1 décrire comment et pourquoi les rôles et les responsabilités d'une personne peuvent changer selon le lieu, la situation ou le moment (p. ex., *la relation qu'une ou un élève entretient avec son enseignante ou enseignant est différente de celle qu'on entretient avec une amie; les responsabilités d'un enfant peuvent changer à mesure qu'il grandit*).

Pistes de réflexion : Pourquoi penses-tu que ton rôle à l'école est différent du rôle que tu joues à la maison? De quelle manière tes responsabilités à la maison peuvent-elles évoluer avec le temps? Comment les responsabilités d'un adulte qui vit avec toi sont-elles différentes des tiennes?

A2.2 identifier des événements importants dans la vie de sa famille (p. ex., *naissance d'une sœur ou d'un frère, première visite chez le dentiste, célébration d'un anniversaire, voyage à l'étranger*).

Pistes de réflexion : Pourquoi ces événements sont-ils importants pour toi? De cette liste, quels sont ceux que tu penses trouver dans la liste d'un ami ou d'une amie de la classe?

A2.3 dresser une liste chronologique d'événements importants de sa vie (p. ex., *quand j'ai fait mes premiers pas, quand j'ai eu mon premier tricycle, puis ma première bicyclette; quand je suis entré à la garderie, à la maternelle, en 1^{re} année*).

Pistes de réflexion : Nomme quatre événements que tu as vécus depuis ta naissance. Penses-tu que ces événements sont arrivés au même moment pour tout le monde dans la classe? Est-il possible que ces événements se répètent plus tard dans ta vie?

A2.4 décrire comment des événements importants de la vie (p. ex., *naissance ou adoption d'un enfant, entrée à l'école, déménagement, acquisition d'un animal de compagnie*) peuvent modifier les rôles et les responsabilités d'une personne.

Pistes de réflexion : Est-ce qu'un événement survenu cette année a modifié tes responsabilités à la maison ou à l'école? Comment? Tes responsabilités comme élève ont-elles changé entre le jardin d'enfants et la première année?

A2.5 décrire les effets des interactions entre les personnes dans diverses situations (p. ex., *quand un adulte aide un enfant qui s'est perdu, l'enfant est rassuré; quand un enfant harcèle un autre enfant, l'enfant harcelé perd confiance en lui-même*).

Pistes de réflexion : Au début de l'année scolaire, comment te sentais-tu quand tu es entré dans la classe pour la première fois? Si tu étais nerveux, est-ce qu'on a fait quelque chose pour te mettre à l'aise? Depuis, ressens-tu les mêmes choses en entrant en classe? Qu'est-ce qui a changé?

A3. Rôles, responsabilités et respect

ACCENT SUR : *Importance*

A3.1 décrire ses rôles et ses responsabilités (p. ex., *comme élève, membre d'une famille, ami, membre de la communauté*) dans la vie quotidienne.

Pistes de réflexion : Quels sont tes rôles et tes responsabilités à l'école? À la maison? Pourquoi certaines responsabilités diffèrent-elles entre les deux endroits?

A3.2 expliquer le rôle de certaines personnes, certaines choses et certains lieux dans sa vie et dans sa communauté (p. ex., *personnes : parent, enseignante, aîné, médecin; choses : objet représentatif de sa culture, ourson en peluche, animal de compagnie; lieux : école de langue française, bibliothèque, terrain de jeu, lieu de culte*).

Pistes de réflexion : Quel est le rôle du médecin dans ta vie? Quel rôle jouent les personnes âgées dans la communauté? Pourquoi portes-tu un macaron du carnaval? Pourquoi fréquentes-tu l'école de langue française?

A3.3 identifier des caractéristiques d'un comportement respectueux qui peut être mis en pratique au quotidien (p. ex., *partager et coopérer avec ses camarades; au parc, mettre ses déchets à la poubelle; dire s'il vous plaît et merci*).

A3.4 expliquer l'importance de traiter les autres et l'environnement avec respect.

Pistes de réflexion : Qu'arriverait-il si personne ne déposait ses déchets dans les poubelles au parc? Comment te sentirais-tu si personne ne t'invitait à jouer?

B. COMMUNAUTÉ ET ENVIRONNEMENT : LA COMMUNAUTÉ

ATTENTES

À la fin de la 1^{re} année, l'élève doit pouvoir :

- B1.** utiliser le processus d'enquête pour explorer les relations que les personnes de sa communauté entretiennent avec leur environnement naturel et bâti afin de combler leurs besoins. (**ACCENT SUR :** *Cause et conséquence*)
- B2.** expliquer les relations que les personnes de sa communauté entretiennent avec leur environnement naturel et bâti, entre autres pour combler leurs besoins. (**ACCENT SUR :** *Interrelations*)
- B3.** décrire des secteurs et des lieux importants de l'environnement naturel et bâti de sa communauté. (**ACCENT SUR :** *Importance; Constantes et tendances*)

CONTENUS D'APPRENTISSAGE

Pour satisfaire aux attentes, l'élève doit pouvoir :

B1. Relations au sein de sa communauté

ACCENT SUR : *Cause et conséquence*

B1.1 formuler des questions qui orienteront son enquête pour explorer les relations que les personnes de sa communauté entretiennent avec leur environnement naturel et bâti afin de combler leurs besoins (*p. ex., construction de routes, services offerts, aménagement d'un parc*).

Pistes de réflexion : Quels sont certains des aspects positifs de l'environnement naturel de notre quartier? Y a-t-il des gestes que certaines personnes ont posés qui ont eu des répercussions sur l'environnement naturel de la communauté? Qu'arrive-t-il quand un nouveau centre commercial est aménagé là où il y avait des arbres?

B1.2 recueillir de l'information se rapportant aux questions posées en consultant des sources primaires et secondaires (*p. ex., sources primaires : photos prises lors d'une sortie éducative, entrevues effectuées; sources secondaires : article d'un journal, carte de la communauté*).

Pistes de réflexion : Comment pourrait-on compiler des données sur l'utilisation des poubelles et des bacs de recyclage près de l'école et les représenter graphiquement? Comment des photos peuvent-elles t'aider à obtenir de l'information? Qui peut t'aider à en savoir plus sur l'histoire du nouveau parc de ton quartier?

B1.3 sélectionner l'information nécessaire pour interpréter ou produire un schéma, un plan ou une carte en lien avec son enquête (*p. ex., dessiner la cour de l'école avant et après une activité de nettoyage ou d'embellissement; dessiner un plan du parc; identifier les parcs à partir d'une carte de la ville*).

Pistes de réflexion : Quels symboles pourrais-tu utiliser sur le plan du parc pour reconnaître les divers objets qui s'y trouvent? Pourquoi certains éléments de ton plan sont-ils plus rapprochés que d'autres? Sur la carte consultée, les parcs sont identifiés en vert et les cours d'eau en bleu. As-tu utilisé les mêmes couleurs sur ton plan? Les couleurs utilisées sur ton plan sont-elles importantes?

B1.4 analyser l'information recueillie pour en faire l'interprétation en utilisant divers outils organisationnels (*p. ex., consigner sur un tableau les effets de la construction d'une nouvelle route sur ce qui était autrefois un espace vert; comparer ses photos aux photos anciennes pour repérer les changements et en faire une liste; faire une liste des caractéristiques du terrain avant et après la construction d'un nouveau centre récréatif*).

Pistes de réflexion : Compare les anciennes photos de notre quartier avec les nouvelles. Que remarques-tu au sujet des arbres? Des bâtiments? Quel outil pourrais-tu utiliser pour consigner les changements observés?

B1.5 tirer des conclusions sur les relations que les personnes de sa communauté entretiennent avec leur environnement naturel et bâti pour combler leurs besoins (p. ex., *lorsque les amis utilisent bien les bacs de recyclage et les poubelles, la cour d'école est plus propre, c'est plus plaisant d'y jouer.*).

Pistes de réflexion : Pourquoi a-t-on ajouté des arbres autour du centre commercial?

Est-ce important d'utiliser des bacs de recyclage en plus des poubelles? Pourquoi?

B1.6 communiquer en français les résultats de son enquête en utilisant le vocabulaire approprié et en recourant à divers médias ou modes de présentation (p. ex., *courte présentation orale, album de photos, plan du quartier, affiche*).

B2. Environnement naturel et bâti

ACCENT SUR : *Interrelations*

B2.1 décrire comment les personnes utilisent l'environnement naturel et bâti (p. ex., *lac, forêt, sentier; épicerie, poste d'essence, terrain de jeu*) pour répondre à leurs besoins et pourquoi cet environnement est important.

Pistes de réflexion : Où ta famille achète-t-elle sa nourriture? Qu'arriverait-il si l'épicerie ou le marché du quartier n'existait plus? Pourquoi les gens vont-ils à la plage? Qu'arriverait-il si le lac devenait trop pollué?

B2.2 expliquer comment des services et les métiers qui s'y rattachent (p. ex., *services : école de langue française, clinique, caserne de pompiers, poste de police, bureau du conseil de bande, usine de traitement de l'eau, épicerie, station-service; métiers : enseignante, infirmier, pompier, policière, éboueur, employé de magasin, pompiste*) répondent aux besoins de la communauté.

B2.3 décrire les responsabilités des citoyennes et citoyens par rapport aux services de la communauté qui eux, relèvent de la responsabilité du gouvernement (p. ex., *séparer les ordures et les matières recyclables et les placer sur le trottoir dans des poubelles et des bacs de recyclage; déneiger les trottoirs; installer des détecteurs de fumée et veiller à leur bon fonctionnement; déposer les matières dangereuses dans des contenants spéciaux; réduire le niveau de bruit quand il est tard*).

Pistes de réflexion : Donne des exemples de déchets. Que fait ta famille avec ces déchets?

Après une tempête de neige, qui s'occupe du déneigement chez toi? À qui revient la responsabilité de déneiger les rues de ton quartier?

B2.4 décrire, dans le contexte d'un projet, des gestes qui peuvent contribuer de façon responsable à l'amélioration de l'environnement naturel et bâti de la communauté (p. ex., *mettre des feuilles mortes et des restes de table dans un bac pour produire du compost afin de nourrir les plantes; planter des arbres pour purifier l'air et permettre aux oiseaux et aux écureuils d'y vivre; préparer un plan qui indique l'emplacement des poubelles et des bacs de recyclage dans un parc*).

B3. Éléments de la communauté

ACCENT SUR : *Importance; Constantes et tendances*

B3.1 identifier des éléments de l'environnement naturel et bâti de la communauté (p. ex., *environnement naturel : rivière, lac, parc; environnement bâti : rue, magasin, maisons, bibliothèque municipale, école, patinoire*).

Pistes de réflexion : Dans quelles sortes de bâtiments habitent les familles de la communauté? Dans notre communauté, où pouvons-nous pratiquer certaines activités pendant l'été? Pendant l'hiver?

B3.2 décrire des caractéristiques de différents secteurs de la communauté (p. ex., *dans les quartiers résidentiels, on voit des rangées de maisons; au centre-ville, on trouve de nombreux magasins; dans les zones de circulation dense, on remarque des feux de circulation*).

Pistes de réflexion : Comment décrirais-tu le parc de ton quartier? À quoi reconnaît-on un parc? Quels éléments trouve-t-on dans tous les parcs? Est-ce important d'installer des feux de circulation? Quels autres moyens utilise-t-on pour assurer la sécurité des gens de ton quartier sur les routes?

B3.3 décrire l'emplacement des lieux de la communauté au moyen d'une position relative (p. ex., *à proximité de, éloigné de, en haut, en bas*), d'une distance relative (p. ex., *très près, loin, très loin*) et d'une orientation relative (p. ex., *à droite, à gauche, devant, derrière*).

B3.4 distinguer des éléments d'une carte géographique (p. ex., *titre, symboles, légende, couleurs*).

Pistes de réflexion : Lorsque tu regardes le plan de ton quartier, comment sais-tu qu'il y a des arbres? Que représente la couleur bleue sur la carte? Comment sais-tu qu'il y a des rues? Quels éléments d'une carte pourrais-tu utiliser sur ton plan?

B3.5 reconnaître l'utilisation des unités de mesure non conventionnelles pour calculer des distances (*p. ex., la balançoire est à neuf pas du carré de sable; mon pupitre est à 12 crayons de la porte; la maison de mon amie est à quatre maisons de la mienne.*).

Pistes de réflexion : Quel objet utiliseras-tu pour mesurer la distance de ton pupitre au mien? De quelles façons peux-tu mesurer la distance entre la salle de classe et le bureau de la direction?

B3.6 illustrer l'emplacement d'un lieu en produisant un plan avec des éléments et des unités de mesure non conventionnelles (*p. ex., représenter le parc du quartier à l'aide de pictogrammes; illustrer le trajet entre la salle de classe et les salles de toilettes; faire un dessin de son quartier.*).

2^e ANNÉE

SURVOL

En 2^e année, l'élève poursuit l'exploration de sa communauté et entreprend l'exploration d'autres communautés du Canada et du monde. En examinant la variété des traditions perpétuées dans sa famille, dans sa communauté et à travers le Canada, l'élève se rend compte que cette diversité de traditions et de cultures enrichit sa communauté et la société canadienne. Son étude de communautés établies à travers le monde lui fait aussi prendre conscience qu'il existe un lien entre la façon dont les personnes vivent dans différentes parties du monde et les caractéristiques physiques et le climat de leur région. L'élève applique le processus d'enquête en études sociales pour explorer la diversité des traditions et des modes de vie de communautés d'ici et d'ailleurs ainsi que la relation qu'elles entretiennent avec leur environnement, ce qui lui donne l'occasion de développer son habileté à analyser des cartes et à en produire dans un but précis.

Les attentes et les contenus d'apprentissage de 2^e année fournissent à l'élève l'occasion d'explorer plusieurs concepts liés à la citoyenneté (voir le cadre d'orientation en éducation à la citoyenneté page 12) dont les suivants : *identité, culture, fierté, communauté, gestion responsable des ressources de l'environnement et respect.*

Le tableau ci-après donne une vue d'ensemble du cours et vise à faciliter la planification de l'enseignement. Chaque attente est associée à un ou deux concepts de la pensée critique propres aux études sociales et à une grande idée (pour plus de détails sur ces deux notions, voir pages 15 et 16). Un questionnement est aussi suggéré pour stimuler la curiosité de l'élève ainsi que son esprit critique, et souligner l'intérêt que présentent les sujets à l'étude. Ce questionnement peut être utilisé pour encadrer un ensemble d'attentes, un domaine d'étude ou une unité d'apprentissage interdisciplinaire.

Attentes et concepts de la pensée critique en études sociales	Grandes idées	Questionnement
Domaine d'étude A. Patrimoine et identité : Les traditions familiales et communautaires		
<p>A1. Utiliser le processus d'enquête pour explorer des traditions dans sa famille et sa communauté, aujourd'hui et autrefois. [Continuité et changement]</p>	<ul style="list-style-type: none"> Les traditions que nous célébrons aujourd'hui ont évolué au fil des générations. 	<ul style="list-style-type: none"> Pourquoi est-il important de comprendre l'histoire de sa famille?
<p>A2. Décrire les traditions de divers groupes ethnoculturels, la façon de les célébrer à différentes époques et les raisons de cette évolution. [Perspective] [Cause et conséquence]</p>	<ul style="list-style-type: none"> Diversité qui s'exprime dans les familles et la communauté nous aide à apprécier les perspectives de différents groupes d'humains. 	<ul style="list-style-type: none"> En quoi la compréhension de différentes personnes et de différents groupes peut-elle nous aider à apprécier la diversité dans notre communauté?
<p>A3. Décrire divers groupes ethnoculturels de sa communauté et leurs façons de transmettre leurs traditions et leur patrimoine. [Interrelations] [Importance]</p>	<ul style="list-style-type: none"> Le Canada est constitué d'une variété de communautés dont les traditions et les célébrations sont diverses. 	<ul style="list-style-type: none"> Pourquoi est-il dans notre intérêt de respecter les diverses cultures et traditions qui s'expriment dans notre communauté?
Domaine d'étude B. Communauté et environnement : Les communautés du monde		
<p>B1. Utiliser le processus d'enquête pour explorer la relation d'interdépendance entre l'environnement physique dans lequel vivent certaines communautés et le mode de vie des habitants de ces communautés. [Interrelations] [Constantes et tendances]</p>	<ul style="list-style-type: none"> Différents groupes d'humains se sont adaptés de façon similaire au climat et aux caractéristiques physiques de régions géographiques semblables. 	<ul style="list-style-type: none"> En quoi l'environnement physique influe-t-il sur la façon dont les personnes répondent à leurs besoins? Pourquoi ces personnes vivent-elles à cet endroit?
<p>B2. Comparer la façon dont les habitants de deux communautés ou plus situées dans différentes régions du monde subviennent à leurs besoins et s'adaptent à leur milieu. [Cause et conséquence]</p>	<ul style="list-style-type: none"> Le climat et les caractéristiques physiques d'une région influent sur la façon dont les habitants de cette région vivent. 	<ul style="list-style-type: none"> Dans quelle mesure le climat et les caractéristiques physiques de la Terre peuvent-ils expliquer les différences de modes de vie des personnes à travers le monde?
<p>B3. Décrire les principales caractéristiques physiques de diverses régions et communautés du monde ainsi que les principaux éléments du mode de vie de leurs habitants. [Importance]</p>	<ul style="list-style-type: none"> Le monde est constitué d'un grand nombre de régions qui présentent chacune des caractéristiques physiques uniques. 	<ul style="list-style-type: none"> Quelles particularités permettent de distinguer ces différentes régions du monde?

Dans le contexte de ses apprentissages en études sociales, l'élève est amené par des activités variées à développer diverses habiletés spatiales, comme l'illustre le tableau ci-après.

Développement des habiletés spatiales

Cartes géographiques et globes terrestres*

Par exemple, l'élève :

- utilise divers types de cartes et des globes pour identifier les caractéristiques physiques communes d'un continent à l'autre ou d'un pays à l'autre (*p. ex., cours d'eau, frontières, chaînes de montagnes, îles*).
- situe des pays d'origine de membres de sa famille ou de sa communauté.

Schémas et diagrammes

Par exemple, l'élève :

- extrait de l'information de diagrammes à bandes comparant les précipitations moyennes en hiver de diverses régions du monde.
- mène un sondage sur la fête ou la tradition préférée des élèves et représente les données dans un diagramme à bandes.
- utilise des feuilles de contrôle pour faire le compte de personnes de sa communauté qui participent à diverses activités de plein air lors de la journée de la famille en février (*p. ex., hockey de rue, patinage sur surface extérieure, ski alpin, raquettes, randonnée en forêt*).

* Terme qui fait référence à toute forme de carte : sur papier, interactive ou numérique.

A. PATRIMOINE ET IDENTITÉ : LES TRADITIONS FAMILIALES ET COMMUNAUTAIRES

ATTENTES

À la fin de la 2^e année, l'élève doit pouvoir :

- A1.** utiliser le processus d'enquête pour explorer des traditions dans sa famille et sa communauté, aujourd'hui et autrefois. (**ACCENT SUR :** *Continuité et changement*)
- A2.** décrire les traditions de divers groupes ethnoculturels, la façon de les célébrer à différentes époques et les raisons de cette évolution. (**ACCENT SUR :** *Perspective; Cause et conséquence*)
- A3.** décrire divers groupes ethnoculturels de sa communauté et leurs façons de transmettre leurs traditions et leur patrimoine. (**ACCENT SUR :** *Interrelations; Importance*)

CONTENUS D'APPRENTISSAGE

Pour satisfaire aux attentes, l'élève doit pouvoir :

A1. Traditions d'aujourd'hui et d'autrefois

ACCENT SUR : *Continuité et changement*

A1.1 formuler des questions qui orienteront son enquête sur des traditions dans sa famille et dans sa communauté, aujourd'hui et autrefois (*p. ex., fêtes religieuses, foires automnales, festivals ethnoculturels*).

Pistes de réflexion : Quels événements de la vie de ta famille donnent lieu à des rassemblements et à des célébrations? Que se passe-t-il dans ces festivités? Quelle langue utilise-t-on pour communiquer? Lors de ces fêtes, entends-tu de la musique ou des chansons folkloriques typiques de la culture de ta famille?

Tes grands-parents célébraient-ils de grands événements familiaux comme les mariages et les naissances? Leur façon de célébrer était-elle différente d'aujourd'hui? Comment le sais-tu?

A1.2 recueillir de l'information se rapportant aux questions posées en consultant des sources primaires et secondaires (*p. ex., sources primaires : photos prises lors d'une fête de famille, histoires familiales, objets, invités en salle de classe; sources secondaires : journal, vidéos, livres*).

Pistes de réflexion : Comment des photos te permettent-elles de relever les similarités et les différences d'un même sujet à différentes époques? Quels éléments d'une photo peux-tu identifier pour montrer comment on célèbre une fête dans ta famille? Comment un aîné peut-il te permettre de comprendre comment les différentes célébrations ont évolué au fil du temps?

A1.3 sélectionner l'information nécessaire pour interpréter ou produire un schéma, un plan ou une carte en lien avec son enquête (*p. ex., schéma d'un objet typique d'autrefois expliquant son utilité, carte du monde identifiant les pays d'origine des membres de sa famille ou de sa communauté, globe identifiant les pays d'origine de plats ou de costumes traditionnels*).

Pistes de réflexion : Dans le monde, les gens parlent différentes langues. Quelles sont celles que tu entends dans ton entourage? Peux-tu identifier les pays dans lesquels on parle couramment ces langues?

A1.4 analyser l'information recueillie pour en faire l'interprétation en utilisant divers outils organisationnels (p. ex., ressortir l'information pertinente d'un diagramme de Venn; dresser une liste des traditions de ses parents et de ses grands-parents).

Pistes de réflexion : Quels indices révèlent la présence de diverses origines dans notre communauté? Quelles sont les fêtes célébrées par ces différents groupes? Comment sont-elles célébrées?

A1.5 tirer des conclusions sur des traditions dans sa famille et sa communauté, aujourd'hui et autrefois (p. ex., mes grands-parents célébraient le réveillon de Noël différemment; le pow-wow a été interdit à un moment donné, mais aujourd'hui, c'est une grande célébration dans ma communauté; chez nous, la célébration du Nouvel An ne se passe pas le 1^{er} janvier, mais à un autre moment de l'année.).

Pistes de réflexion : Que pourrais-tu dire à un nouvel arrivant au sujet des traditions respectées dans notre communauté? À l'avenir, comment pourra-t-on obtenir des renseignements sur ces traditions?

Pour quelles raisons le festival d'hiver ou le carnaval est-il important dans notre communauté? Crois-tu que cette tradition se fête de la même façon dans d'autres communautés au Canada? Quelles autres fêtes célèbres-tu avec ta famille durant l'hiver?

A1.6 communiquer en français les résultats de son enquête en utilisant le vocabulaire approprié et en recourant à divers médias ou modes de présentation (p. ex., courte présentation orale, affiche, petit livre, pictogrammes, photos).

A2. Évolution des traditions

ACCENT SUR : *Perspective; Cause et conséquence*

A2.1 comparer les traditions de génération en génération dans sa famille ainsi que dans les différents groupes ethnoculturels de sa communauté (p. ex., la célébration du Nouvel An varie selon les traditions : au Canada français, par exemple, le Nouvel An se fêtait traditionnellement en famille et chaque membre de la famille adoptait des résolutions pour la nouvelle année; le Nouvel An chinois se fête en fonction du calendrier chinois; traditionnellement, le repas du Nouvel An chinois avait lieu au domicile des aînés de la famille paternelle; c'était aussi l'occasion de renouveler sa garde-robe. Aujourd'hui, ces coutumes ont perdu de leur valeur; par contre, les pétards font toujours partie des festivités.).

A2.2 expliquer les raisons (p. ex., immigration au Canada, mariage de membres de la famille avec des personnes d'autres cultures, changements technologiques) pour lesquelles aujourd'hui les traditions et les fêtes sont célébrées différemment d'autrefois, dans sa famille ainsi que dans celles de différents groupes ethnoculturels de sa communauté.

Pistes de réflexion : Comment la technologie peut-elle modifier nos façons de célébrer certaines fêtes? Comment le fait de déménager dans un autre pays peut-il modifier la façon dont ta famille célèbre certaines de ses traditions?

A2.3 comparer les traditions de sa famille avec celles de ses camarades (p. ex., célébrations liées aux fêtes, aux rites de passage, nourriture propre à ces célébrations; différentes fêtes célébrées au sein d'une école).

Pistes de réflexion : Quelle nourriture ta famille prépare-t-elle pour des fêtes spéciales? Que fais-tu pour célébrer l'arrivée d'une nouvelle année?

A3. Traditions et patrimoine

ACCENT SUR : *Interrelations; Importance*

A3.1 décrire comment les différents groupes ethnoculturels de sa communauté contribuent à la diversité du Canada (p. ex., aliments exotiques, musique, habillement, fêtes, restaurants spécialisés, quartiers ethniques).

Pistes de réflexion : Quels genres de restaurants spécialisés dans la cuisine d'autres pays trouve-t-on dans notre communauté? Pourquoi y a-t-il tant de types d'aliments à l'épicerie?

A3.2 repérer les pays importants pour soi ou sa famille sur un globe terrestre ou sur une carte imprimée, numérique ou interactive.

A3.3 décrire des fêtes importantes célébrées dans sa famille, chez ses camarades et dans sa communauté, ainsi que dans d'autres communautés au Canada (p. ex., fêtes religieuses : Pâques, Pessah, Fassika, Aid-El-Fitr; journées spéciales : la Journée nationale des Autochtones, la fête du Canada, le jour du Souvenir; festivals ethnoculturels : Kwanza, Mardi gras, Nouvel An chinois, Diwali).

Pistes de réflexion : Quelles grandes fêtes sont célébrées chaque année dans ta famille? Laquelle préfères-tu?

Pourquoi certaines personnes portent-elles des coquelicots à l'occasion du jour du Souvenir? Connais-tu d'autres occasions durant lesquelles on porte un objet pour célébrer un événement?

A3.4 situer sur le plan chronologique des événements importants ainsi que des membres de sa famille (*p. ex., dresser une liste chronologique des fêtes célébrées chaque année par sa famille; créer un arbre généalogique pour se situer par rapport à ses parents et à ses grands-parents*).

A3.5 identifier des façons de transmettre des traditions dans le cadre de diverses fêtes et activités familiales ou communautaires (*p. ex., les recettes de plats traditionnels sont transmises aux nouvelles générations à l'occasion des fêtes de famille; les costumes, la musique et les danses traditionnels propres à un pays sont présentés lors des festivals ethnoculturels*).

Pistes de réflexion : Au printemps, les sorties familiales à une érablière sont populaires dans plusieurs régions de l'Ontario. Quelles sortes d'activités la cabane à sucre offre-t-elle? Lors de ta visite, quels éléments as-tu observés que l'on utilisait il y a longtemps, mais qu'on n'utilise plus aujourd'hui? Connais-tu les délices du sirop d'érable?

B. COMMUNAUTÉ ET ENVIRONNEMENT : LES COMMUNAUTÉS DU MONDE

ATTENTES

À la fin de la 2^e année, l'élève doit pouvoir :

- B1.** utiliser le processus d'enquête pour explorer la relation d'interdépendance entre l'environnement physique dans lequel vivent certaines communautés et le mode de vie des habitants de ces communautés. (**ACCENT SUR :** *Interrelations; Constantes et tendances*)
- B2.** comparer la façon dont les habitants de deux communautés ou plus situées dans différentes régions du monde subviennent à leurs besoins et s'adaptent à leur milieu. (**ACCENT SUR :** *Cause et conséquence*)
- B3.** décrire les principales caractéristiques physiques de diverses régions et communautés du monde ainsi que les principaux éléments du mode de vie de leurs habitants. (**ACCENT SUR :** *Importance*)

CONTENUS D'APPRENTISSAGE

Pour satisfaire aux attentes, l'élève doit pouvoir :

B1. Environnement physique et mode de vie

ACCENT SUR : *Interrelations; Constantes et tendances*

B1.1 formuler des questions qui orienteront son enquête sur la relation d'interdépendance entre l'environnement physique dans lequel vivent certaines communautés et le mode de vie des habitants de ces communautés (*p. ex., l'habillement, l'agriculture, le logement, les loisirs*).

Pistes de réflexion : Comment t'habillerais-tu si tu habitais près de l'équateur? Pratiquerais-tu les mêmes activités et les mêmes sports qu'ici? Pourquoi?

B1.2 recueillir de l'information se rapportant aux questions posées en consultant des sources primaires et secondaires (*p. ex., sources primaires : invité de la communauté, entrevues effectuées, objets authentiques; sources secondaires : atlas, revues, sites Internet*).

Pistes de réflexion : Est-ce que les photos peuvent te donner des renseignements sur la façon de vivre des habitants d'un autre pays? Où pourrais-tu prendre ces photos?

Qui dans ta famille ou dans ta communauté peut répondre à tes questions sur le mode de vie des habitants de ce pays? Est-ce que cette personne a vécu dans ce pays ou est-ce qu'elle l'a visité? Que pourrais-tu consulter pour en savoir plus?

B1.3 sélectionner l'information nécessaire pour interpréter ou produire un schéma, un plan ou une carte en lien avec son enquête (*p. ex., repérer des données à partir d'une carte afin de découvrir quels pays ont un climat similaire, carte simple indiquant l'emplacement de certaines communautés, globe terrestre pour identifier des pays près de l'équateur*).

Pistes de réflexion : Comment peux-tu noter l'information trouvée sur cette carte? Pourquoi as-tu placé un flocon de neige ou un soleil sur certains pays de la carte?

B1.4 analyser l'information recueillie pour en faire l'interprétation en utilisant divers outils organisationnels (*p. ex., en examinant un tableau comparatif de photos des vêtements ou des habitations de certaines personnes, déterminer dans quelle région climatique elles vivent*).

Pistes de réflexion : Examine ta collection de photos. Comment ces photos peuvent-elles être organisées pour t'aider à dégager de l'information? Quelle partie du monde pourraient-elles représenter? Pourquoi?

B1.5 tirer des conclusions sur la relation d'interdépendance entre l'environnement physique dans lequel vivent certaines communautés et le mode de vie des habitants de ces communautés (p. ex., *l'agriculture d'une région change selon son climat*).

Pistes de réflexion : Quelles similarités as-tu constatées dans la façon de se loger des personnes vivant dans des régions froides? En quoi les sports et les loisirs des pays froids diffèrent-ils de ceux des pays chauds?

B1.6 communiquer en français les résultats de son enquête en utilisant le vocabulaire approprié et en recourant à divers médias ou modes de présentation (p. ex., *carte du monde légendée, courte présentation orale, montage de photos, affiche*).

B2. Différences entre les communautés du monde

ACCENT SUR : Cause et conséquence

B2.1 décrire des similarités et des différences entre le mode de vie des habitants de sa communauté et celui des habitants de deux communautés situées dans différentes régions du monde en examinant comment ils subviennent à leurs besoins (p. ex., *dans le nord de l'Europe, les maisons sont chauffées et isolées en raison du climat froid, alors que dans le climat chaud des Caraïbes, ce n'est pas nécessaire; en milieu urbain, les gens achètent leurs fruits et légumes à l'épicerie ou au marché tandis que, dans les campagnes de l'Amérique du Sud, les gens cultivent leurs propres fruits et légumes*).

B2.2 expliquer comment deux communautés distinctes se sont adaptées à l'emplacement, au climat et aux caractéristiques physiques de leur région (p. ex., *dans l'Arctique canadien, les Inuits fabriquent des vêtements avec des peaux et des fourrures pour se protéger du froid; en Inde, où il fait chaud, les gens portent des vêtements faits de tissu léger*).

Pistes de réflexion : Pourquoi les agricultrices et les agriculteurs de l'Ontario ne cultivent-ils pas des bananes ou des ananas? Comment les vêtements des gens d'une région peuvent-ils varier au cours d'une année? Est-ce le cas pour les personnes de notre communauté?

B2.3 expliquer l'importance pour les communautés d'assurer la durabilité de leur environnement (p. ex., *si les habitants des régions arides gaspillent l'eau, ils pourraient en manquer; dans les régions où on dépend de la pêche et de la chasse pour se nourrir, c'est important de respecter les limites établies*).

B3. Caractéristiques physiques et communautés

ACCENT SUR : Importance

B3.1 reconnaître qu'il y a des pays, des continents, des étendues d'eau, qu'ils ont tous des caractéristiques physiques et que leur représentation géographique peut se faire sur différents supports (p. ex., *à l'aide de globes terrestres, de cartes imprimées ou de logiciels de cartographie*).

Pistes de réflexion : Quelles sont les caractéristiques de la géographie du Canada représentées sur un globe terrestre ou sur une carte imprimée? Comment reconnais-tu ses frontières?

Sur la carte, trouve les cinq plus grands pays. As-tu l'impression que le Canada est un pays qui possède de grands cours d'eau? Comment le sais-tu?

B3.2 repérer les continents, les principales étendues d'eau, l'équateur, les pôles et les hémisphères sur un globe terrestre, une carte imprimée, numérique ou interactive.

Pistes de réflexion : Où se situe l'Amérique du Nord sur ce globe terrestre? Place l'étiquette de l'océan Atlantique sur la carte interactive. Quels sont les pays de l'hémisphère Nord qui touchent l'océan Atlantique? Sur un globe terrestre ou une carte du monde, quel est le continent le plus facile à identifier? Pourquoi?

B3.3 utiliser les points cardinaux sur une carte (c.-à-d., N, S, E, O) pour situer les communautés, les pays et les continents.

Pistes de réflexion : Quel continent est situé au sud de l'Amérique du Nord?

Où se situe Toronto par rapport à Windsor? Où se situe Beijing par rapport à Hong Kong? Dans quelle direction te déplacerais-tu si tu allais de Toronto à Beijing?

B3.4 décrire le climat de certains pays, villes ou villages dans le monde en fonction de leur emplacement (p. ex., *le Mexique est un pays chaud, car il est situé à proximité de l'équateur; il fait plus froid à Moosonee qu'à Toronto, car Moosonee est plus au nord*).

Pistes de réflexion : Où se situe notre communauté sur la carte par rapport à l'équateur et aux pôles? En quoi notre climat est-il différent de celui d'un pays proche de l'équateur? À ton avis, fait-il froid ou chaud au Brésil? Pourquoi? Comment une carte du monde ou un globe terrestre t'aiderait-il à trouver des réponses?

B3.5 dégager de l'information sur l'emplacement et le climat d'une région à partir d'une photo ou d'une carte imprimée, numérique ou interactive.

Pistes de réflexion : Où pourraient se situer les communautés représentées sur ces photos par rapport à l'équateur et aux pôles? Comment le sais-tu?

Examine cette photo aérienne sur Internet. De quelle région s'agit-il? Comment le sais-tu?

Identifie sur la carte imprimée de l'Ontario des villes où le climat est plus froid que celui de ta communauté. Crois-tu que dans ces villes il neige beaucoup en hiver?

B3.6 décrire comment les besoins essentiels des êtres humains (*p. ex., nourriture, eau, habillement, transport, logement*) sont comblés dans certaines communautés du monde (*p. ex., nourriture : chasse, pêche, agriculture, achats à l'épicerie; transport : à pied, à dos d'animal, en véhicule motorisé, en bateau*).

Pistes de réflexion : Comment ta famille satisfait-elle à ses besoins de nourriture? Comment une personne dans l'Arctique canadien subvient-elle à ses besoins?

B3.7 décrire les principales caractéristiques physiques, la faune et la culture de certaines communautés du monde (*p. ex., caractéristiques physiques : montagnes, lacs et rivières; animaux typiques de la région; pratiques culturelles liées à la nourriture, l'habillement, les loisirs, les arts*).

B3.8 décrire des similarités et des différences entre sa communauté et une communauté d'une autre région du monde (*p. ex., le climat entre la Floride et celui de notre communauté; les animaux propres au Canada et à certains pays de l'Afrique*).

3^e ANNÉE

SURVOL

En 3^e année, l'élève explore divers aspects de la vie quotidienne dans des communautés établies au Canada au début des années 1800 en consultant une variété de sources d'information primaires comme des lettres, des journaux, des tableaux et des cartes. Cette étude l'amène à établir un parallèle avec la vie d'aujourd'hui dans sa communauté, à examiner l'empreinte de ces communautés d'autrefois sur l'identité francophone et canadienne d'aujourd'hui, et à mieux comprendre l'origine de la diversité de la population du Canada. L'élève étudie aussi les principales caractéristiques physiques de la province de l'Ontario et son organisation territoriale, ce qui l'entraîne à établir des liens entre l'environnement naturel, l'utilisation qui est faite du territoire, les possibilités d'emploi qu'elle génère et les répercussions environnementales de ces activités. Ce faisant, l'élève accroît ses connaissances et développe ses habiletés en cartographie. La production et l'analyse de différents types de cartes, sur support papier ou électronique, l'aident à prendre conscience des relations étroites qui existent entre les communautés et leur environnement.

Les attentes et les contenus d'apprentissage de 3^e année fournissent à l'élève l'occasion d'explorer plusieurs concepts liés à la citoyenneté (voir le cadre d'orientation en éducation à la citoyenneté page 12) dont les suivants : *identité, relations, croyances, valeurs, culture et gestion responsable des ressources de l'environnement*.

Le tableau ci-après donne une vue d'ensemble du cours et vise à faciliter la planification de l'enseignement. Chaque attente est associée à un ou deux concepts de la pensée critique propres aux études sociales et à une grande idée (pour plus de détails sur ces deux notions, voir pages 15 et 16). Un questionnement est aussi suggéré pour stimuler la curiosité de l'élève ainsi que son esprit critique, et souligner l'intérêt que présentent les sujets à l'étude. Ce questionnement peut être utilisé pour encadrer un ensemble d'attentes, un domaine d'étude ou une unité d'apprentissage interdisciplinaire.

Attentes et concepts de la pensée critique en études sociales	Grandes idées	Questionnement
Domaine d'étude A. Patrimoine et identité : Les communautés du Canada au début des années 1800		
<p>A1. Utiliser le processus d'enquête pour explorer les mesures prises par diverses communautés du Canada au début des années 1800 pour surmonter leurs principaux défis.</p> <p>[Importance] [Cause et conséquence]</p>	<ul style="list-style-type: none"> Les défis sociaux et environnementaux occupaient une place majeure dans la vie des communautés du Canada au début du XIX^e siècle. 	<ul style="list-style-type: none"> En quoi nos vies sont-elles similaires ou différentes de celles de nos prédécesseurs? À quelles méthodes pouvons-nous recourir pour nous informer sur les défis auxquels ont été confrontés nos prédécesseurs? Quelles méthodes pouvons-nous utiliser pour savoir comment ils ont vécu et surmonté ces défis?
<p>A2. Comparer le mode de vie de diverses communautés du Canada au début des années 1800 avec le mode de vie actuel.</p> <p>[Continuité et changement] [Perspective]</p>	<ul style="list-style-type: none"> Les différentes communautés qui étaient établies au Canada au début du XIX^e siècle influent sur la façon dont nous vivons aujourd'hui. 	<ul style="list-style-type: none"> Quelle relation nos prédécesseurs entretenaient-ils avec l'environnement? Comment se comportaient-ils les uns avec les autres?
<p>A3. Décrire diverses communautés du Canada au début des années 1800 ainsi que les relations qu'elles entretenaient entre elles et avec leur environnement.</p> <p>[Interrelations]</p>	<ul style="list-style-type: none"> Le Canada était déjà une société multiculturelle en 1800. 	<ul style="list-style-type: none"> Quels groupes se côtoyaient à l'époque coloniale au Canada? Comment se distinguaient-ils les uns des autres?
Domaine d'étude B. Communauté et environnement : Vivre et travailler en Ontario		
<p>B1. Utiliser le processus d'enquête pour explorer les répercussions environnementales de l'utilisation du territoire et des ressources naturelles dans deux régions municipales ou plus de l'Ontario, ainsi que les mesures prises pour en atténuer les effets négatifs.</p> <p>[Cause et conséquence] [Perspective]</p>	<ul style="list-style-type: none"> Les activités humaines et les décisions relatives à l'utilisation du territoire peuvent avoir pour effet de modifier l'environnement. 	<ul style="list-style-type: none"> Quels types d'impact les activités humaines et l'utilisation du territoire ont-elles sur l'environnement? Comment pouvons-nous réduire cet impact? Comment se fait-il que les caractéristiques physiques d'une région influent sur la façon dont le territoire est utilisé?
<p>B2. Décrire les liens qui existent entre l'environnement naturel, l'utilisation du territoire et des ressources naturelles, les possibilités d'emploi et le développement des régions municipales en Ontario.</p> <p>[Interrelations] [Constantes et tendances]</p>	<ul style="list-style-type: none"> Les caractéristiques naturelles d'une région influent sur l'utilisation du territoire dans cette région et sur les types d'emplois qui y sont offerts. 	<ul style="list-style-type: none"> Pourquoi des gens vivent-ils dans ces régions? Pourquoi ces emplois sont-ils offerts à cet endroit?
<p>B3. Décrire des formes de relief et des types d'utilisation du territoire dans diverses régions municipales de l'Ontario et comment l'utilisation du territoire répond aux besoins de ses habitants, dont celui de créer des emplois.</p> <p>[Importance]</p>	<ul style="list-style-type: none"> Les activités humaines ont une incidence sur l'environnement, tout comme l'environnement a une incidence sur les activités humaines. 	

Dans le contexte de ses apprentissages en études sociales, l'élève est amené par des activités variées à développer diverses habiletés spatiales, comme l'illustre le tableau ci-après.

Développement des habiletés spatiales

Cartes géographiques et globes terrestres*

Par exemple, l'élève :

- situe sur une carte des lieux historiques où s'étaient établies des communautés particulières.
- identifie les voies navigables (*p. ex., le fleuve Saint-Laurent, les Grands Lacs, la rivière des Outaouais*) qui ont eu une importance dans le développement du Canada.
- utilise des cartes illustrant le climat et les caractéristiques physiques d'une région pour expliquer le mode de vie de la communauté qui y vit.
- utilise une échelle pour déterminer la distance entre des municipalités de l'Ontario.

Schémas et diagrammes

Par exemple, l'élève :

- compare dans un diagramme à bandes la population de certaines villes de l'Ontario.
- extrait de l'information de diagrammes à bandes qui comparent les langues parlées dans les municipalités de l'Ontario.
- utilise des feuilles de contrôle pour énumérer des moyens utilisés par les gens de son quartier pour obtenir des légumes (*p. ex., achat à l'épicerie, achat au marché communautaire, jardin de maison, jardin communautaire*).

* Terme qui fait référence à toute forme de carte : sur papier, interactive ou numérique.

A. PATRIMOINE ET IDENTITÉ : LES COMMUNAUTÉS DU CANADA AU DÉBUT DES ANNÉES 1800

ATTENTES

À la fin de la 3^e année, l'élève doit pouvoir :

- A1.** utiliser le processus d'enquête pour explorer les mesures prises par diverses communautés du Canada au début des années 1800 pour surmonter leurs principaux défis. (**ACCENT SUR :** *Importance; Cause et conséquence*)
- A2.** comparer le mode de vie de diverses communautés du Canada au début des années 1800 avec le mode de vie actuel. (**ACCENT SUR :** *Continuité et changement; Perspective*)
- A3.** décrire diverses communautés du Canada au début des années 1800 ainsi que les relations qu'elles entretenaient entre elles et avec leur environnement. (**ACCENT SUR :** *Interrelations*)

CONTENUS D'APPRENTISSAGE

Pour satisfaire aux attentes, l'élève doit pouvoir :

A1. Défis et adaptations des communautés

ACCENT SUR : *Importance; Cause et conséquence*

- A1.1** formuler des questions qui orienteront son enquête sur les mesures prises par diverses communautés du Canada au début des années 1800 pour surmonter les principaux défis (*p. ex., climat, isolement, accès réduit à des services communautaires ou à des produits manufacturés*).

Pistes de réflexion : L'adaptation à l'hiver représentait un défi pour les diverses communautés à cette époque. Quels aspects de leur vie étaient touchés? Comment ont-elles adapté leur agriculture, leurs moyens de transport et leurs vêtements pour faire face au climat?

À l'époque, le Canada est encore une colonie de peuplement où il n'y a qu'un petit nombre de grands centres de commerce qui sont, de plus, dispersés. Les gens n'ont pas accès à des traitements ni à des soins médicaux professionnels. Comment pouvait-on répondre aux besoins des malades? Est-ce que les enfants fréquentaient l'école régulièrement?

- A1.2** recueillir de l'information se rapportant aux questions posées en consultant des sources primaires et secondaires (*p. ex., sources primaires : textes de l'époque consultés au musée local ou musée virtuel, objets, invité autochtone; sources secondaires : livres, cartes géographiques, dépliants obtenus lors d'une sortie éducative, peintures et dessins de l'époque*).

Pistes de réflexion : Quelle information peux-tu ressortir des peintures et des dessins de l'époque? Comment peux-tu vérifier si cette information est vraie? Comment certains objets peuvent-ils te fournir de l'information sur le mode de vie des communautés d'autrefois? Où pourrais-tu trouver ces objets?

- A1.3** sélectionner l'information nécessaire pour interpréter ou produire un schéma, un plan ou une carte en lien avec son enquête (*p. ex., schéma illustrant l'aménagement d'un village, carte numérique indiquant les principales voies de transport*).

Pistes de réflexion : En étudiant une carte qui situe les villages ou les villes du début des années 1800 au Canada, quels sont certains défis auxquels les gens devaient faire face et que tu peux identifier? Crois-tu que les communautés du sud de l'Ontario faisaient face aux mêmes défis que celles du Nord ou de l'Ouest canadien?

A1.4 analyser l'information recueillie pour en faire l'interprétation en utilisant divers outils organisationnels (p. ex., tracer une ligne de temps des moyens de chauffage depuis le début des années 1800; faire un tableau comparatif de la vie des résidentes et les résidents d'une ville par rapport aux pionniers de l'arrière-pays; préparer une carte conceptuelle de divers aspects du mode de vie d'une famille de l'époque).

Pistes de réflexion : Compare ta carte conceptuelle avec celle d'un camarade de classe. Te manque-t-il des éléments importants? As-tu organisé ton information de la même façon?

A1.5 tirer des conclusions sur les mesures prises par diverses communautés du Canada au début des années 1800 pour surmonter les principaux défis (p. ex., les gens choisissaient de s'établir à proximité des cours d'eau pour profiter des ressources qui s'y rattachent; ils chassaient pour obtenir la viande pour se nourrir et les peaux pour fabriquer des vêtements chauds pour l'hiver.)

Pistes de réflexion : De quelle façon est-ce que l'endroit où les gens habitaient a influencé leur mode de vie? Si tu avais vécu à cette époque, en quoi ton mode de vie aurait-il été différent? Quels sont les changements les plus importants qui se sont produits depuis le début des années 1800? Quel est celui que tu aurais souhaité qu'il n'arrive pas?

A1.6 communiquer en français les résultats de son enquête en utilisant le vocabulaire approprié et en recourant à divers médias ou modes de présentation (p. ex., album illustré, affiche, journal personnel, présentation orale ou saynète).

A2. Évolution du mode de vie

ACCENT SUR : Continuité et changement; Perspective

A2.1 décrire des similarités et des différences entre le mode de vie (p. ex., logement, habillement, nourriture, pratiques religieuses et spirituelles, emplois, loisirs) des personnes issues de diverses communautés établies au Canada au début des années 1800 (p. ex., conditions de vie dans une communauté autochtone, métisse ou inuite, et dans une communauté d'origine européenne [française, britannique]; conditions de vie des personnes de race noire, des hommes et des femmes, des seigneurs, des agriculteurs et des esclaves).

Pistes de réflexion : Quelles ressemblances et différences y avait-il entre le mode de vie d'un enfant dans une communauté autochtone et celui d'un enfant dans un village canadien-français? En quoi ton mode de vie diffère-t-il de

celui d'un enfant habitant le Canada au début des années 1800? Quelles étaient les similarités et les différences entre le mode de vie d'un seigneur et celui d'un agriculteur?

A2.2 comparer des rôles et des défis des habitants du Canada au début des années 1800 avec ceux des habitants d'aujourd'hui (p. ex., rôle des femmes, des hommes et des enfants; défis liés à l'environnement, à l'emploi, à la vie de la communauté).

Pistes de réflexion : Qui s'occupait de répondre aux besoins de la famille? Comment? Comment cela se compare-t-il à ton mode de vie? Avons-nous une meilleure qualité de vie qu'autrefois? Pourquoi?

A2.3 décrire comment les communautés du Canada du début des années 1800 ont façonné les principaux éléments de l'identité canadienne d'aujourd'hui (p. ex., deux langues officielles du Canada, multiculturalisme, peuples fondateurs, liberté de religion).

Pistes de réflexion : Connais-tu l'origine du nom de notre communauté? Connais-tu des noms de lieux au Canada empruntés aux langues parlées par des communautés autochtones, ou qui témoignent de la présence de communautés d'origine française? De quelles façons ces communautés ont-elles contribué à l'identité canadienne d'aujourd'hui?

A3. Communautés coloniales

ACCENT SUR : Interrelations

A3.1 situer, au moyen d'une carte imprimée, numérique ou interactive, les régions où vivaient diverses communautés autochtones dans le Haut-Canada et le Bas-Canada au début des années 1800 (p. ex., les territoires traditionnels des Anishnabés dans la région de Thunder Bay; le territoire des Chippewas dans le Sud de l'Ontario; les nouvelles communautés mohawks dans la région de la baie de Quinte, la bande de terre que les Six Nations ont cédée aux Mississaugas).

A3.2 situer, au moyen d'une carte imprimée, numérique ou interactive du Canada au début des années 1800, les régions où diverses communautés coloniales se sont établies (p. ex., Canadiens français le long du fleuve Saint-Laurent; Anglais et Irlandais à Kingston, Bytown, et York/Toronto, Haut-Canada; Canadiens d'origine africaine dans le comté de Grey et mennonites dans le comté de Waterloo, Haut-Canada; Écossais en Nouvelle-Écosse et la vallée de la rivière Rouge au Manitoba).

A3.3 décrire comment les caractéristiques physiques (p. ex., climat, proximité des cours d'eau navigables et des ressources naturelles, fertilité du sol) et la disponibilité des biens et des services d'une région (p. ex., postes de traite, moulins, églises, routes) ont favorisé le développement des communautés et la vie communautaire au Canada au début des années 1800.

Pistes de réflexion : Si tu songeais à t'établir sur une ferme, comment choisiras-tu son emplacement? Quels biens et services seraient importants? Pourquoi?

En étudiant une carte du début des années 1800, crois-tu que la présence de cours d'eau importants ait eu une influence sur le choix de l'établissement de certaines communautés?

A3.4 décrire les principaux défis auxquels ont fait face divers peuples du Canada au début des années 1800 (p. ex., défis liés au climat; isolement de certaines colonies; concurrence pour les ressources; maladies originaires de l'Europe transmises aux communautés autochtones; conflits entre peuples).

Pistes de réflexion : Quelles difficultés liées aux conditions climatiques les communautés coloniales établies au Canada rencontraient-elles? Comment obtenaient-elles leur nourriture? Comment ont-elles adapté leurs habitations pour se protéger du froid?

A3.5 décrire les effets de divers types de peuplement (p. ex., campements saisonniers des communautés autochtones, postes de traite, villes et villages axés sur l'exploitation de ressources naturelles, vastes fermes, grandes agglomérations en développement) sur l'environnement naturel et sur les personnes déjà établies à ces endroits.

Pistes de réflexion : Comment l'établissement des communautés coloniales sur le territoire des communautés autochtones a-t-il changé l'habitude de ces derniers d'utiliser le sol selon la saison?

Quels étaient les effets positifs et négatifs du défrichage d'un terrain à des fins agricoles?

A3.6 décrire des aspects du mode de vie ainsi que le rôle des hommes, des femmes et des enfants au sein des communautés autochtones et coloniales au début des années 1800 (p. ex., les façons de se procurer de la nourriture, l'habillement, le logement, les loisirs, l'éducation).

Pistes de réflexion : Quelles pouvaient être les responsabilités d'un enfant dans une communauté isolée? Était-il possible qu'un enfant fréquente l'école régulièrement? Pourquoi? Quelle était la répartition du travail entre les hommes et les femmes, ainsi qu'entre les garçons et les filles chez les peuples autochtones et les colonisateurs?

A3.7 décrire comment les relations entre les différentes communautés au Canada au début des années 1800 pouvaient être axées soit sur la coopération, soit sur le conflit (p. ex., coopération entre les communautés autochtones et coloniales pour le partage des remèdes, mariage entre femmes autochtones et hommes européens, efforts conjoints pour établir des fermes et des villages, conflits liés à l'établissement de colonies sur des terres autochtones, conflits entre différents groupes religieux ou ethniques).

Piste de réflexion : Quel genre de choses les nouveaux venus dans une région pouvaient-ils apprendre des personnes qui y étaient déjà établies?

B. COMMUNAUTÉ ET ENVIRONNEMENT : VIVRE ET TRAVAILLER EN ONTARIO

ATTENTES

À la fin de la 3^e année, l'élève doit pouvoir :

- B1.** utiliser le processus d'enquête pour explorer les répercussions environnementales de l'utilisation du territoire et des ressources naturelles dans deux régions municipales ou plus de l'Ontario, ainsi que les mesures prises pour en atténuer les effets négatifs. (**ACCENT SUR** : Cause et conséquence; Perspective)
- B2.** décrire les liens qui existent entre l'environnement naturel, l'utilisation du territoire et des ressources naturelles, les possibilités d'emploi et le développement des régions municipales en Ontario. (**ACCENT SUR** : Interrelations; Constantes et tendances)
- B3.** décrire des formes de relief et des types d'utilisation du territoire dans diverses régions municipales de l'Ontario et comment l'utilisation du territoire répond aux besoins de ses habitants, dont celui de créer des emplois. (**ACCENT SUR** : Importance)

CONTENUS D'APPRENTISSAGE

Pour satisfaire aux attentes, l'élève doit pouvoir :

B1. Répercussions environnementales

ACCENT SUR : Cause et conséquence; Perspective

- B1.1** formuler des questions qui orienteront son enquête sur les répercussions environnementales de l'utilisation du territoire et des ressources naturelles dans deux régions municipales ou plus de l'Ontario, ainsi que les mesures prises pour en atténuer les effets négatifs (p. ex., répercussions de l'exploitation minière et forestière, de l'agriculture, de l'aménagement du territoire suburbain).

Pistes de réflexion : Quelles sont les différences entre l'utilisation du territoire dans une région urbaine et une région rurale? Comment fait-on pour intégrer des espaces verts dans une ville?

Quelles répercussions l'exploitation minière peut-elle avoir sur le milieu environnant? Que peut-on faire pour limiter ces répercussions?

Quelles ressources naturelles trouve-t-on dans la communauté des Premières Nations? Comment ces ressources sont-elles utilisées?

- B1.2** recueillir de l'information se rapportant aux questions posées en consultant des sources primaires et secondaires (p. ex., sources primaires :

photos prises lors d'une sortie éducative, invité en salle de classe, entrevues effectuées; sources secondaires : dépliants obtenus d'un organisme communautaire, revues, livres, sites Internet, vidéos, cartes, atlas interactif).

Pistes de réflexion : Où pourrais-tu trouver de l'information sur les effets de la pollution et les moyens d'y remédier? Comment peux-tu te servir de photos pour évaluer les répercussions de l'exploitation minière ou forestière? Où pourrais-tu trouver de telles photos? As-tu le droit de les copier? Pourquoi?

- B1.3** sélectionner l'information nécessaire pour interpréter ou produire un schéma, un plan ou une carte en lien avec son enquête (p. ex., schéma illustrant l'aménagement d'un site qui est vacant, cartes de différentes époques identifiant l'implantation de nouvelles industries, carte identifiant l'emplacement des industries dans sa communauté, diagramme à barres comparant la population de grandes villes de l'Ontario).

Pistes de réflexion : À l'aide de cartes et de photos, que peux-tu relever pour expliquer comment notre communauté s'est agrandie? As-tu l'impression que cet agrandissement a eu un impact sur l'environnement naturel?

B1.4 analyser l'information recueillie pour en faire l'interprétation en utilisant divers outils organisationnels (p. ex., examiner un tableau comparatif pour en dégager des données, étudier un diagramme afin d'en ressortir des informations essentielles).

Pistes de réflexion : Cette collection de photos illustre-t-elle les répercussions d'un type d'utilisation du territoire sur l'environnement naturel? Un diagramme est-il utile pour décrire les répercussions environnementales d'une industrie?

B1.5 tirer des conclusions sur les répercussions environnementales de l'utilisation du territoire et des ressources naturelles dans deux régions municipales ou plus de l'Ontario, ainsi que les mesures prises pour en atténuer les effets négatifs (p. ex., dans certaines communautés où il y a plusieurs industries, le niveau de pollution est élevé; certaines sections du territoire sont protégées pour éviter qu'on abatte tous les arbres et assurer la conservation de la flore et de la faune.).

Pistes de réflexion : Que sais-tu maintenant au sujet des répercussions environnementales de l'exploitation forestière? Comment réussit-on à atténuer ses effets négatifs?

Que penses-tu de la création de parcs provinciaux et d'aires de conservation régionales? S'agit-il de protéger la flore et la faune? Est-ce une bonne décision? Pourquoi?

B1.6 communiquer en français les résultats de son enquête en utilisant le vocabulaire approprié et en recourant à divers médias ou modes de présentation (p. ex., courte présentation orale, dessin créé à l'ordinateur, livre illustré, diaporama, album de photos).

B2. Utilisation du territoire et de l'environnement

ACCENT SUR : Interrelations; Constantes et tendances

B2.1 décrire les liens entre les caractéristiques de l'environnement naturel d'une région et le type d'utilisation du territoire ainsi que les types de communautés qui s'y sont établies (p. ex., ports sur des lacs ou des rivières; agriculture sur un terrain plat et un sol fertile; établissement d'une ville minière près des régions contenant du minerai).

Pistes de réflexion : À quelles fins peut-on utiliser le territoire dans une localité située dans une région très boisée? Pourquoi plusieurs villes sont-elles situées à proximité de lacs et de rivières? Que cultive-t-on dans la péninsule du Niagara? Pourquoi? Comment se fait-il que des communautés se soient établies dans le Nord de l'Ontario malgré le froid qui y règne en hiver?

B2.2 décrire le lien entre les caractéristiques de l'environnement naturel et le type d'emplois disponibles dans différentes régions municipales de l'Ontario (p. ex., activités touristiques et emplois saisonniers dans le district de Muskoka, étant donné ses lacs, ses plages et ses nombreuses îles; emplois liés à l'industrie des pâtes et papiers dans la région de Dryden qui est très boisée).

Pistes de réflexion : Identifie sur une carte interactive quelques-unes des principales régions agricoles en Ontario. Pourquoi l'industrie agricole se trouve-t-elle à ces endroits? Qu'est-ce qu'on y récolte? Pourquoi les industries minière et forestière sont-elles concentrées dans le Nord de l'Ontario? Quels emplois pourrais-tu obtenir dans ces industries?

B2.3 décrire la distribution de la population et l'utilisation du territoire dans différentes régions municipales de l'Ontario, au moyen de divers types de cartes géographiques (p. ex., consulter des cartes urbaines pour identifier la densité de la population; expliquer à l'aide d'une carte thématique comment l'agriculture dans une région dépend du climat, du relief et/ou du type de sol).

Pistes de réflexion : Sur cette carte de l'Ontario, où trouve-t-on un grand nombre de villes et de localités? Pourquoi sont-elles concentrées dans cette zone?

B3. Régions et utilisations du territoire

ACCENT SUR : Importance

B3.1 reconnaître que la province de l'Ontario est divisée en différentes entités municipales ou régionales (p. ex., villes, localités, villages, cantons, comtés, réserves), et que les administrations locales de ces entités dispensent des services précis et réglementent leur développement selon les besoins locaux (p. ex., les administrations locales abordent les enjeux et les besoins locaux; les réserves sont gouvernées par des conseils de bande et des chefs; les administrations municipales adoptent des règlements de zonage).

Pistes de réflexion : Dans quel comté se trouve notre communauté? Quelles sont des responsabilités assumées par une municipalité pour répondre aux besoins de ses habitants? Notre municipalité possède-t-elle un site Web? Est-ce une source fiable pour trouver les services qu'elle nous offre?

B3.2 reconnaître que les cartes politiques comportent différents styles typographiques pour indiquer les divers types d'entités (p. ex., majuscules en gras pour un pays [CANADA], majuscules pour une province [ONTARIO] et minuscules pour une ville [Sudbury]).

Pistes de réflexion : Pourquoi les fabricants de cartes utilisent-ils divers types de caractères? Pourquoi est-il important de remarquer les différents caractères? Sur une carte de l'Ontario, repère notre communauté. Pourquoi a-t-on utilisé ce style typographique pour l'identifier? Est-il possible que tu ne puisses la trouver sur la carte? Pourquoi? Comment ferais-tu pour expliquer à un jeune d'une autre région la localisation de notre communauté?

B3.3 décrire le relief (p. ex., montagnes, plateaux, prairies, vallées, lacs, rivières, fleuves) des principales régions de l'Ontario (p. ex., le Bouclier canadien, les basses terres du Saint-Laurent et des Grands Lacs, les basses terres de la baie d'Hudson).

Pistes de réflexion : En quoi le Bouclier canadien est-il différent des basses terres du Saint-Laurent et de la baie d'Hudson? Quelles sont les similarités entre les basses terres du Saint-Laurent et celles de la baie d'Hudson?

B3.4 décrire les types d'emplois disponibles dans deux régions municipales ou plus de l'Ontario (p. ex., emplois liés aux ressources naturelles, au secteur manufacturier, à l'industrie du tourisme, aux services publics).

Pistes de réflexion : Quels emplois sont disponibles dans notre communauté? Ces emplois sont-ils du même type que ceux offerts dans une communauté d'une autre région de l'Ontario? Quels services publics sont disponibles en français dans notre communauté?

B3.5 décrire différents types d'utilisation du territoire (p. ex., agriculture, industrie, commerce, logement, loisirs, transport) et de quelle façon ils comblent les besoins et les désirs humains (p. ex., les terres agricoles nous fournissent divers aliments; l'utilisation du territoire à des fins récréatives permet aux gens de s'adonner à des sports ou à d'autres activités; on trouve dans les secteurs résidentiels différents types d'habitation pour répondre aux besoins de logement).

Pistes de réflexion : Si nous nous promenons dans notre quartier, quels types d'utilisation du territoire y voyons-nous? À quels types de besoins répondent-ils?

B3.6 comparer l'utilisation du territoire dans deux municipalités ou plus (p. ex., nombre et dimension des routes; emplacement et types d'habitations; nombre de parcs et autres centres récréatifs; quantité de terres agricoles dans la région).

Pistes de réflexion : Quelles différences y a-t-il entre les zones résidentielles des grandes villes et celles des localités plus petites? Quelles activités peut-on pratiquer dans ces municipalités? Comment ces municipalités profitent-elles de leurs cours d'eau et de leurs rives?

B3.7 produire des cartes imprimées ou numériques indiquant les différents types d'utilisation du territoire et le relief d'une municipalité ou d'une région en Ontario, en utilisant des conventions cartographiques appropriées (p. ex., légende, échelle avec unités de mesure conventionnelles, symboles, points cardinaux).

4^e ANNÉE

SURVOL

En 4^e année, l'élève apprend à découvrir le passé en examinant méthodiquement l'organisation sociale, la vie quotidienne et la relation à l'environnement dans différentes sociétés anciennes (3000 AEC-1500 EC). L'élève développe ses capacités de sélection de documents écrits et visuels provenant de sources primaires et secondaires, dont des cartes thématiques pour enquêter sur deux sociétés anciennes ou plus représentatives de régions, de cultures et de périodes différentes. Ce faisant, l'élève examine les liens qui se tissent entre les personnes et leur environnement dans le quotidien et établit des rapprochements entre divers aspects de la vie dans les sociétés anciennes et dans la société canadienne contemporaine. L'élève étudie aussi de plus près la relation de la société canadienne contemporaine avec l'environnement, notamment les liens de dépendance qui existent entre les activités humaines et l'environnement. On l'amène ainsi à distinguer diverses régions physiographiques selon la forme du relief, la végétation et le climat qui les caractérisent, ainsi que les régions politiques du Canada, notamment ses provinces et ses territoires. L'élève enquête sur des enjeux de gestion responsable des ressources naturelles au Canada et continue à développer ses compétences en cartographie en analysant des cartes sur support imprimé et électronique, y compris des cartes interactives, et en utilisant l'imagerie satellitaire pour avoir une compréhension visuelle de notre relation à l'environnement et l'analyser.

Ce cours de 4^e année fournit l'occasion d'explorer avec les élèves plusieurs concepts liés à la citoyenneté (voir le cadre d'orientation en éducation à la citoyenneté page 12) dont les suivants : *identité, communauté, culture, croyances, valeurs, gestion responsable des ressources de l'environnement, pouvoir et relations*.

Le tableau ci-après donne une vue d'ensemble du cours et vise à faciliter la planification de l'enseignement. Chaque attente est associée à un ou deux concepts de la pensée critique propres aux études sociales et à une grande idée (pour plus de détails sur ces deux notions, voir pages 15 et 16). Un questionnement est aussi suggéré pour stimuler la curiosité des élèves ainsi que leur esprit critique, et souligner l'intérêt que présentent les sujets à l'étude. Ce questionnement peut être utilisé pour encadrer un ensemble d'attentes, un domaine d'étude ou une unité d'apprentissage interdisciplinaire.

Attentes et concepts de la pensée critique en études sociales	Grandes idées	Questionnement
Domaine d'étude A. Patrimoine et identité : Sociétés anciennes		
<p>A1. Utiliser le processus d'enquête pour explorer les liens entre le mode de vie et l'environnement naturel de deux sociétés anciennes ou plus (3000 AEC-1500 EC). [Interrelations]</p>	<ul style="list-style-type: none"> L'environnement avait un impact majeur sur la vie quotidienne dans les sociétés anciennes. 	<ul style="list-style-type: none"> Quelles méthodes pouvons-nous utiliser pour comparer des sociétés établies dans différentes régions à différentes époques? Jusqu'à quel point l'environnement exerçait-il une influence sur les sociétés anciennes? L'environnement a-t-il une incidence similaire sur la société canadienne contemporaine? Qu'est-ce qui a changé? Pourquoi cela a-t-il changé?
<p>A2. Comparer des aspects du mode de vie de quelques sociétés anciennes de régions, de cultures et de périodes différentes (3000 AEC-1500 EC) avec ceux de la société canadienne contemporaine. [Continuité et changement] [Perspective]</p>	<ul style="list-style-type: none"> Étudier le passé nous aide à mieux comprendre le présent. 	<ul style="list-style-type: none"> Quelles différences majeures existe-t-il entre la société canadienne d'aujourd'hui et les sociétés anciennes? Qu'est-ce qui distingue les sociétés anciennes les unes des autres?
<p>A3. Décrire l'organisation sociale et politique et le mode de vie de quelques sociétés anciennes de régions, de cultures et de périodes différentes (3000 AEC-1500 EC) ainsi que leur relation avec l'environnement et entre elles. [Importance]</p>	<ul style="list-style-type: none"> Les sociétés anciennes n'étaient pas toutes semblables. 	<ul style="list-style-type: none"> Comment trouver un équilibre entre gestion responsable de l'environnement et satisfaction des besoins et des désirs des populations? Quel impact peuvent avoir les activités humaines sur l'environnement physique? Quel impact peut avoir l'environnement physique sur l'activité humaine dans différentes régions? Pourquoi est-il important de prendre en considération l'impact à long terme des activités humaines? Comment distingue-t-on une région géographique d'une autre?
Domaine d'étude B. Communauté et environnement : Régions politiques et physiques du Canada		
<p>B1. Utiliser le processus d'enquête pour explorer des enjeux de gestion responsable des ressources naturelles qui concilient besoins de la population, économie et environnement dans une ou deux régions politiques ou physiques du Canada. [Perspective]</p>	<ul style="list-style-type: none"> La recherche d'un équilibre entre gestion responsable de l'environnement et satisfaction des besoins et des désirs des populations devrait guider l'activité humaine. 	<ul style="list-style-type: none"> Quel impact peut avoir l'environnement physique sur l'activité humaine dans différentes régions?
<p>B2. Expliquer des enjeux associés au besoin de concilier développement économique et protection de l'environnement dans une ou deux régions politiques ou physiques du Canada. [Cause et conséquence] [Interrelations]</p>	<ul style="list-style-type: none"> L'activité humaine et l'environnement influent l'un sur l'autre. 	<ul style="list-style-type: none"> Comment distinguer une région géographique d'une autre?
<p>B3. Décrire les caractéristiques de grandes régions politiques et physiques du Canada et les activités économiques et industrielles qui s'y rattachent. [Importance] [Constantes et tendances]</p>	<ul style="list-style-type: none"> Une région géographique présente un ensemble de caractéristiques homogènes. 	

Dans le contexte de ses apprentissages en études sociales, l'élève est amené par des activités variées à développer diverses habiletés spatiales, comme l'illustre le tableau ci-après.

Développement des habiletés spatiales

Cartes géographiques et globes terrestres*

Par exemple, l'élève :

- situe les régions où des sociétés anciennes étaient établies et vérifie si ces régions sont toujours habitées.
- identifie, à l'aide d'un service de cartographie en ligne, les éléments de la légende sur le plan du quartier de l'école ou d'une région du Canada.
- analyse des cartes thématiques (*p. ex., climat, terrain, végétation*) illustrant la relation des sociétés anciennes avec l'environnement.

Schémas et diagrammes

Par exemple, l'élève :

- produit un diagramme à bandes doubles pour comparer le nombre d'éoliennes en Ontario et au Canada.
- produit un diagramme à bandes pour tirer des conclusions sur les pratiques de recyclage de son quartier.

* Terme qui fait référence à toute forme de carte : sur papier, interactive ou numérique.

A. PATRIMOINE ET IDENTITÉ : LES SOCIÉTÉS ANCIENNES

ATTENTES

À la fin de la 4^e année, l'élève doit pouvoir :

- A1.** utiliser le processus d'enquête pour explorer les liens entre le mode de vie et l'environnement naturel de deux sociétés anciennes ou plus (3000 AEC-1500 EC). (**ACCENT SUR :** *Interrelations*)
- A2.** comparer des aspects du mode de vie de quelques sociétés anciennes de régions, de cultures et de périodes différentes (3000 AEC-1500 EC) avec ceux de la société canadienne contemporaine. (**ACCENT SUR :** *Continuité et changement; Perspective*)
- A3.** décrire l'organisation sociale et politique et le mode de vie de quelques sociétés anciennes de régions, de cultures et de périodes différentes (3000 AEC-1500 EC) ainsi que leur relation avec l'environnement et entre elles. (**ACCENT SUR :** *Importance*)

CONTENUS D'APPRENTISSAGE

Pour satisfaire aux attentes, l'élève doit pouvoir :

A1. Mode de vie et environnement naturel

ACCENT SUR : *Interrelations*

- A1.1** formuler des questions sur les liens entre le mode de vie et l'environnement naturel de deux sociétés anciennes ou plus (*p. ex., lien entre l'environnement local et l'établissement d'une communauté ou les techniques d'agriculture et d'architecture; impact du développement des villes sur l'environnement*).

Pistes de réflexion : Comment les sociétés anciennes ont-elles laissé leurs traces sur l'environnement? Qu'est-ce que l'architecture révèle au sujet de la relation entre les sociétés anciennes et leur environnement? Pourquoi certaines sociétés anciennes se sont-elles établies dans la vallée de l'Indus?

Comment mesurait-on le temps dans les sociétés anciennes? Comment le calendrier était-il utilisé par diverses cultures et divers groupes religieux?

- A1.2** recueillir de l'information se rapportant aux questions posées en consultant des sources primaires et secondaires (*p. ex., sources primaires : arts figuratifs tels que la peinture, les mosaïques, les sculptures; sources secondaires : carte thématique ou topographique illustrant divers éléments de l'environnement naturel, reportage ou livre*

documentaire sur une société ancienne, photos tirées d'un musée virtuel).

Pistes de réflexion : Où peux-tu trouver de l'information sur le mode de vie des communautés paysannes à l'époque médiévale? Comment les objets trouvés lors de fouilles archéologiques peuvent-ils t'aider? Qu'est-ce qu'une illustration peut te révéler au sujet du mode de vie d'une société ancienne? Comment peux-tu savoir si cette information est fiable? Quels types de cartes pourraient te fournir des indices sur la capacité d'une société à pourvoir à ses besoins?

- A1.3** sélectionner l'information nécessaire pour interpréter ou produire un schéma, un plan ou une carte en lien avec son enquête (*p. ex., carte climatologique identifiant les défis climatiques auxquels une société ancienne devait faire face, plan d'une ville à l'époque médiévale, carte de la Grèce identifiant des sites archéologiques*).

- A1.4** analyser l'information recueillie pour en faire l'interprétation en utilisant divers outils organisationnels (*p. ex., faire ressortir une méthode d'irrigation élaborée par une communauté paysanne à partir d'un schéma annoté; représenter à l'aide d'une pyramide la hiérarchie sociale d'une société ancienne; noter dans un tableau ses observations basées sur des photos téléchargées d'un musée*

virtuel, montrer dans un tableau le lien entre les types de sol et le type d'agriculture).

Pistes de réflexion : Que suggère cette illustration annotée quant aux croyances et au mode de vie des Mayas?

Est-ce que l'organisation d'un village à l'époque médiévale ressemblait à celle d'un village de notre région? Quels types d'habitation et de services y trouvait-on?

A1.5 tirer des conclusions sur les liens entre le mode de vie et l'environnement naturel de deux sociétés anciennes ou plus (p. ex., la construction de bâtiments dans les sociétés anciennes dépendait des matériaux disponibles dans leur environnement naturel; les croyances spirituelles d'un peuple dépendaient de sa relation avec son environnement.).

Pistes de réflexion : On a souvent l'impression qu'au Moyen Âge la plupart des gens vivaient dans des châteaux. Es-tu d'accord avec cet énoncé? Quels sont tes arguments pour le rejeter?

Comment la civilisation égyptienne a-t-elle fait progresser les mathématiques, l'astronomie et la médecine malgré des conditions de vie qui nous semblent primitives?

A1.6 communiquer en français les résultats de son enquête en utilisant le vocabulaire approprié et en recourant à divers médias ou modes de présentation (p. ex., carte annotée, illustration, maquette d'un ensemble architectural, tableau de comparaison des techniques agricoles).

A2. Sociétés anciennes et contemporaines

ACCENT SUR : Continuité et changement; Perspective

A2.1 comparer l'organisation de deux sociétés anciennes ou plus (p. ex., sur le plan social : privilège hérité, statut de la personne; sur le plan du travail : division selon le sexe et le statut de la personne; sur le plan politique : personnes ayant le pouvoir de décision).

Pistes de réflexion : En quoi les conditions d'un esclave se différenciaient-elles de celle d'un serf? En quoi l'organisation de la société féodale se distingue-t-elle de celle de la société esclavagiste?

Quel était le statut de la femme dans la Grèce antique, la France médiévale et la société iroquoise?

A2.2 expliquer les liens entre la vie quotidienne de différents groupes de personnes d'une société ancienne et l'organisation sociale de cette société (p. ex., organisations sociales dans la Rome antique ou les sociétés féodales d'Europe ou d'Asie; système de castes en Inde).

Pistes de réflexion : Quel pouvait être le quotidien d'un esclave et d'un sénateur dans la Rome antique? Le quotidien d'un serf et d'un seigneur dans la France féodale? Qu'est-ce que cela t'indique sur l'organisation sociale de ces sociétés?

A2.3 expliquer en quoi sa vie quotidienne (p. ex., vie de famille, éducation, responsabilités, loisirs) se différencie de celle de jeunes qui vivaient dans des sociétés anciennes (p. ex., nobles, issus de familles riches ou pauvres, esclaves, nomades; résidents d'un village ou d'une ville).

Pistes de réflexion : Quel genre d'éducation les enfants recevaient-ils à l'époque médiévale? Quels sont ceux qui recevaient cette éducation?

À quelle société ancienne devons-nous la tenue des Jeux Olympiques modernes? Quels jeux de la Grèce antique font encore partie des sports qui figurent aux Jeux Olympiques modernes?

A2.4 comparer la relation que les gens de deux sociétés anciennes ou plus avaient avec l'environnement naturel (p. ex., l'utilisation du territoire et des ressources naturelles selon les saisons, selon les croyances spirituelles et les pratiques religieuses, selon l'appartenance à une communauté paysanne ou urbaine) à celle du peuple canadien d'aujourd'hui.

Pistes de réflexion : Quelles sont les pratiques agricoles qui prévalaient dans la Grèce antique? Quelles autres sociétés recouraient à des pratiques similaires? Quelles pratiques agricoles anciennes sont encore utilisées au Canada aujourd'hui?

A3. Caractéristiques des sociétés anciennes

ACCENT SUR : Importance

A3.1 utiliser diverses représentations cartographiques (p. ex., mappemonde, carte climatologique ou topographique, cartes thématiques) ainsi que du matériel visuel (p. ex., photos de monuments et d'objets divers; peintures et illustrations) pour extraire de l'information sur différentes sociétés anciennes (p. ex., définir l'aire géographique d'une

société donnée ainsi que ses caractéristiques physiques en relevant des détails distinctifs des différents modes de vie).

Pistes de réflexion : On a reconstitué l'histoire de l'humanité depuis plusieurs siècles. Comment a-t-on réussi à le faire? Pour quelles raisons est-il plus difficile d'étudier les sociétés anciennes que les sociétés contemporaines?

Dans quelle région vivaient les Incas? Dans quels pays est aujourd'hui située cette région? Quelles en sont les principales caractéristiques physiques d'après cette carte? Quels défis l'environnement naturel a-t-il pu poser pour cette société?

Pourquoi des sites comme le temple d'Angkor [Cambodge], les mosquées de Tombouctou [Mali] ou la citadelle de Machu Picchu [Pérou] sont-ils si importants pour les archéologues? Qu'est-ce que ces sites nous indiquent sur les sociétés qui les ont construits?

A3.2 décrire les principaux aspects de la vie quotidienne dans deux sociétés anciennes ou plus (*p. ex., vie familiale, vie religieuse, alimentation, éducation, loisirs, modes de transport*).

Pistes de réflexion : Comment les peuples amérindiens nomades se déplaçaient-ils?

Quelles sont les plantes cultivées par les sociétés amérindiennes d'Amérique du Nord qui constituaient la base de l'alimentation? Quelles sont celles qui sont toujours utilisées par la société canadienne contemporaine?

Quelles sont les grandes religions associées à l'Europe, à l'Arabie, à l'Inde et à la Chine?

A3.3 expliquer comment l'environnement physique de sociétés anciennes et certains phénomènes environnementaux (*p. ex., crues d'un fleuve comme le Nil ou le Gange; mouvements migratoires d'animaux sauvages comme ceux du caribou*) ont eu une influence sur la capacité à satisfaire de façon durable aux besoins fondamentaux de ces sociétés.

Pistes de réflexion : Quel rôle essentiel jouait la crue et la décrue annuelle du Nil pour les Égyptiens?

Quelle importance revêtait pour les peuples du Grand Nord canadien la migration annuelle des troupeaux de caribous?

Pourquoi des communautés agricoles se sont-elles établies de tout temps au pied de volcans?

A3.4 décrire des innovations scientifiques et technologiques datant des sociétés anciennes (*p. ex., calendriers; architecture et techniques de construction de routes, de ponts; construction navale; agriculture; médecine; invention de l'imprimerie*).

A3.5 décrire l'organisation politique de quelques sociétés anciennes (*p. ex., démocratie dans les cités-états de la Grèce classique comme Athènes; empire chinois sous la dynastie Han; rôle des chefs ou des conseils tribaux dans les sociétés amérindiennes*).

Pistes de réflexion : Où se prenaient les principales décisions dans la cité d'Athènes? Qui avait droit de parole dans l'assemblée du peuple et qui ne l'avait pas?

Comment la noblesse héréditaire est-elle née dans la France médiévale? Quels privilèges possédaient les nobles?

A3.6 décrire l'organisation sociale de différentes sociétés anciennes (*p. ex., société esclavagiste, féodale, agricole, nomade*) ainsi que le rôle et le statut de différentes personnes (*p. ex., femme, homme, enfant; seigneur, esclave, serf*) et de différents groupes sociaux dans ces sociétés (*p. ex., personnages détenant le pouvoir comme le roi, les nobles ou les propriétaires terriens; gens du peuple comme les soldats, les paysans et les commerçants*).

Pistes de réflexion : Comment la représentation pyramidale de la hiérarchie sociale d'une société peut-elle t'aider à mieux comprendre son organisation? Quels sont les personnes et les groupes de personnes qui occupent la base de la pyramide? Pourquoi?

Qu'est-ce que l'esclavage? Pour quelles raisons et à quelles fins des hommes, des femmes et des enfants étaient-ils asservis dans cette société?

A3.7 décrire diverses situations qui, dans les sociétés anciennes, engendraient des relations de coopération ou des conflits (*p. ex., voyages exploratoires; ambitions territoriales et commerciales; activités commerciales; négociations pour la paix*).

Pistes de réflexion : Pour quelles raisons les Occidentaux sont-ils partis en croisade contre les musulmans en Terre Sainte? Qui étaient les croisés?

Quelles ont été les principales causes des révoltes paysannes dans l'Europe du Moyen Âge?

A3.8 décrire des tentatives de coopération et de résolution de conflit dans des sociétés anciennes (*p. ex., amorce de la démocratie dans les cités États de la Grèce antique; pluralisme religieux dans l'Islam médiéval; signature de traités et d'alliances entre royaumes en Europe occidentale*).

Pistes de réflexion : Quel était le rôle des alliances entre les peuples amérindiens avant l'arrivée des Européennes et Européens?

En quoi un mariage entre membres de maisons royales pouvait-il constituer une alliance stratégique?

B. COMMUNAUTÉ ET ENVIRONNEMENT : LES RÉGIONS POLITIQUES ET PHYSIQUES DU CANADA

ATTENTES

À la fin de la 4^e année, l'élève doit pouvoir :

- B1.** utiliser le processus d'enquête pour explorer des enjeux de gestion responsable des ressources naturelles qui concilient besoins de la population, économie et environnement dans une ou deux régions politiques ou physiques du Canada. (**ACCENT SUR :** *Perspective*)
- B2.** expliquer des enjeux associés au besoin de concilier développement économique et protection de l'environnement dans une ou deux régions politiques ou physiques du Canada. (**ACCENT SUR :** *Cause et conséquence; Interrelations*)
- B3.** décrire les caractéristiques de grandes régions politiques et physiques du Canada et les activités économiques et industrielles qui s'y rattachent. (**ACCENT SUR :** *Importance; Constantes et tendances*)

CONTENUS D'APPRENTISSAGE

Pour satisfaire aux attentes, l'élève doit pouvoir :

B1. Gestion responsable des ressources naturelles

ACCENT SUR : *Perspective*

- B1.1** formuler des questions qui orienteront son enquête sur des enjeux de gestion responsable des ressources naturelles d'une ou de deux régions politiques ou physiques du Canada pour concilier les besoins de la population, l'économie et l'environnement.

Pistes de réflexion : Pour quelles raisons le parc Algonquin en Ontario a-t-il été créé? Son rôle a-t-il changé depuis sa création? Connais-tu d'autres parcs au Canada? Quels sont leurs attraits?

Pourquoi l'énergie éolienne est-elle devenue populaire au Canada? Quels peuvent être les impacts de l'implantation de parcs éoliens sur Wolfe Island, près de Kingston ou sur Shelburne, municipalité située au sud de la baie Georgienne? Les habitants ont-ils raison de s'opposer à un tel projet?

- B1.2** recueillir de l'information se rapportant aux questions posées en consultant des sources primaires et secondaires (*p. ex., sources primaires :*

visite d'une industrie locale, invité en salle de classe, loi sur la protection de l'environnement en vigueur au Canada, photos aériennes d'archives montrant un site naturel avant et après l'implantation d'une industrie; sources secondaires : article de journal sur un enjeu lié à l'environnement, liste des principales lois, film ou livre documentaires sur les éoliennes).

Pistes de réflexion : Quelles questions peux-tu poser à un invité d'une réserve faunique nationale ou provinciale? Comment t'y prendras-tu pour noter les réponses liées à ton enquête?

Quel type de carte peux-tu utiliser pour établir des liens entre les ressources naturelles d'une région et les industries qui y sont implantées?

- B1.3** sélectionner l'information nécessaire pour interpréter ou produire un schéma, un plan ou une carte en lien avec son enquête (*p. ex., diagramme comparant les différentes tailles des éoliennes et les applications qui leur sont associées; diagramme à bandes pour comparer les températures hivernales moyennes des 25 dernières années au Canada; carte thématique sur les ressources naturelles d'une région, sa population et son activité économique; carte de l'emplacement d'un parc éolien ou des infrastructures récréatives d'une région touristique).*

B1.4 analyser l'information recueillie pour en faire l'interprétation en utilisant divers outils organisationnels (p. ex., schéma organisationnel pour énumérer les besoins d'une population d'une région, tableau de comparaison entre une industrie de l'énergie traditionnelle et une industrie alternative, tableau synthèse mettant en évidence les enjeux d'un projet industriel).

Pistes de réflexion : À l'aide de ton schéma organisationnel, peux-tu déterminer l'impact de l'industrie minière dans le Nord de l'Ontario? Quels sont les enjeux favorables? Quels sont ceux qui le sont moins?

B1.5 tirer des conclusions sur des enjeux de gestion responsable des ressources naturelles dans une ou deux régions politiques ou physiques du Canada (p. ex., création d'une ceinture verte pour freiner l'expansion urbaine de la région du Grand Toronto afin de contenir les problèmes qui y sont associés.).

Pistes de réflexion : Crois-tu que l'impact économique du développement d'un site de villégiature et d'un complexe de loisirs justifie la destruction de l'environnement? Quels groupes seraient en faveur d'un tel projet? Quels sont ceux qui s'y opposeraient?

B1.6 communiquer en français les résultats de son enquête en utilisant le vocabulaire approprié et en recourant à divers médias ou modes de présentation (p. ex., album de photos légendées illustrant des exemples et des contre-exemples de gestion responsable des ressources naturelles d'une région, dépliant résumant les principales étapes de l'aménagement responsable d'un site, chanson, rap ou poème sur le thème de la gestion responsable des ressources de l'environnement).

B2. Développement économique et protection de l'environnement

ACCENT SUR : Cause et conséquence; Interrelations

B2.1 illustrer les liens de dépendance entre les activités économiques et l'environnement physique (p. ex., développement de l'industrie des produits forestiers basé sur l'exploitation des milieux forestiers; pêche commerciale dans les régions côtières en fonction des ressources marines et de la santé des écosystèmes marins) à l'aide d'exemples basés sur l'expérience canadienne.

Pistes de réflexion : Quelles sont les sources d'énergie renouvelable exploitées au Canada? Quelles sont les industries qui comptent sur les ressources hydriques pour leurs activités?

Tu sais que les forêts sont en grande partie responsables du développement du Nord de l'Ontario. Lorsque la demande internationale du bois diminue, quelles en sont les conséquences économiques sur les communautés du Nord de l'Ontario?

B2.2 expliquer les impacts environnementaux (p. ex., destruction des écosystèmes, pollution de l'air et des cours d'eau; contamination du sol) de différentes industries dans une ou deux régions du Canada (p. ex., agriculture dans les prairies canadiennes; exploitation des sables bitumineux en Alberta; exploitation minière en Ontario; transport maritime sur le réseau des Grands Lacs et le fleuve Saint-Laurent).

Pistes de réflexion : En quoi consiste la coupe à blanc en foresterie? Quels sont les impacts environnementaux de cette pratique forestière?

Quels impacts environnementaux sont associés à l'exploitation minière en Ontario? Que font les groupes associés à l'industrie minière pour protéger l'environnement?

B2.3 décrire des mesures ou des initiatives d'industries, de gouvernements, de collectivités et de particuliers pour contribuer à la protection de l'environnement au Canada (p. ex., mesures de contrôle des déchets industriels; législation pour la protection de l'environnement, adoption de pratiques domestiques responsables telles que le compostage, le recyclage, l'installation de toilettes à faible consommation d'eau et d'appareils ménagers à haute efficacité énergétique, installation de panneaux solaires sur les toits des édifices).

Pistes de réflexion : Pourquoi l'Ontario a-t-il décidé de convertir sa centrale d'Atikokan du charbon à la biomasse ligneuse? D'où provient cette ressource?

Quels types de technologies de l'énergie commencent à voir le jour au Canada grâce à la recherche?

Quel est l'objectif de la Loi de 2009 sur l'énergie verte de l'Ontario?

B3. Caractéristiques des régions

ACCENT SUR : Importance; Constantes et tendances

B3.1 décrire des caractéristiques physiques (p. ex., relief, végétation, conditions climatiques) de différentes régions du Canada en mettant l'accent sur ce qui les distingue les unes des autres (p. ex., situation géographique et caractéristiques du relief montagneux des Rocheuses à l'ouest

et des Appalaches à l'Est; similarités et différences entre les régions agricoles de la péninsule du Niagara, de la vallée d'Annapolis et des plaines de l'Ouest).

Pistes de réflexion : En te basant sur des photos ou des brochures touristiques, quelles caractéristiques physiques peux-tu relever pour chacune des provinces ou chacun des territoires? Quelles sont les caractéristiques qui distinguent la forêt boréale de la forêt mixte? Comment le climat de la côte est du Canada se différencie-t-il de celui de la côte ouest?

B3.2 associer différentes régions du Canada aux activités économiques qui s'y rattachent (p. ex., agriculture à grande échelle dans les Prairies; extraction de minerais et fonderies dans le Bouclier canadien; transport maritime au Nunavut; pêche dans les régions côtières; tourisme culturel et sportif en montagne).

Pistes de réflexion : Quels éléments de l'environnement naturel d'une région ont une incidence sur ses activités économiques? Qu'est-ce qui explique que l'Ontario bénéficie de plusieurs types d'activités économiques?

B3.3 décrire les quatre principaux secteurs de l'économie ainsi que les activités économiques les plus couramment associées à chacun (p. ex., secteur primaire : production de matières premières non transformées ou très peu transformées [forêt, extraction minière]; secteur secondaire : transformation de matières premières en produits finis ou en biens de consommation [produits de pâtes et papier, fabrication de voitures]; secteur tertiaire : services publics [commerce, transport, services bancaires]; secteur quaternaire : services spécialisés de gestion et de diffusion de l'information [éducation, recherche et développement]).

Pistes de réflexion : Quel est le secteur de l'économie le plus présent dans ta région? Comment peux-tu expliquer cette présence? Quels sont les types d'emploi qui s'y rattachent? Pourquoi le secteur quaternaire est-il important pour les pays économiquement puissants tels que le Canada?

B3.4 comparer différents types de régions et d'entités politiques au Canada (p. ex., provinces, territoires, municipalités, conseils de bandes et collectivités autochtones).

Pistes de réflexion : Quelle distinction existe-t-il entre les provinces et les territoires sur le plan constitutionnel? En quoi sont-ils similaires?

En quoi les pouvoirs et les responsabilités d'une municipalité sont-ils similaires ou différents de ceux d'un conseil de bande des Premières Nations?

B3.5 décrire les provinces et les territoires canadiens en nommant leur capitale respective ainsi que leur situation géographique et démographique (p. ex., situé sur la côte Est, le Nouveau-Brunswick a pour capitale Fredericton et est la seule province officiellement bilingue du Canada avec une grande communauté acadienne; Toronto, capitale de l'Ontario, est une ville multiculturelle dont plus de la moitié des résidentes et des résidents sont nés à l'extérieur du Canada).

Pistes de réflexion : Quelles villes portuaires sont des capitales provinciales au Canada? Qu'est-ce que cela t'indique sur l'importance des transports maritimes au Canada?

B3.6 décrire les principaux atouts et défis économiques, sociaux ou environnementaux influant sur la qualité de vie des gens de deux régions du Canada ou plus (p. ex., Alberta : création et possibilités d'emplois générées par l'activité des industries des combustibles fossiles / gestion de la pollution générée par cette activité; Ontario : centre des affaires, centres financier et universitaire, centre de recherche et développement de technologies / étalement urbain dans la région du Grand Toronto).

Pistes de réflexion : Quel rôle ont joué l'industrie forestière et l'industrie minière dans le développement de l'économie du Nord de l'Ontario? De l'industrie agricole dans le sud de l'Ontario?

B3.7 situer des régions politiques et physiques du Canada sur des cartes imprimées ou numériques en utilisant les quatre points cardinaux et les directions intermédiaires (p. ex., N.-O., S.-O., N.-E., S.-E.) ainsi que des coordonnées géographiques (p. ex., latitude, longitude, altitude).

Pistes de réflexion : À quoi correspondent les chiffres et les lettres qui accompagnent une entrée dans l'index d'un atlas?

Dans quelle direction irais-tu si tu voyageais d'Ottawa à Toronto? Si tu voyageais de Regina à Edmonton? Comment la technologie installée dans les autos facilite-t-elle les déplacements? Pourquoi est-ce important d'être capable de visualiser l'information transmise?

5^e ANNÉE

SURVOL

En 5^e année, l'élève étudie l'histoire de la Nouvelle-France et prend toute la mesure du projet et du leadership de Samuel de Champlain à travers ses voyages d'exploration et les relations qu'il noua avec les communautés autochtones, jusqu'en 1713, année qui marque le début de l'effritement de ce vaste ensemble colonial. Son enquête sur la vie économique et l'organisation sociale en Nouvelle-France l'amène à consulter diverses sources, dont des cartes et des dessins d'époque, des journaux de bord et des plans, par exemple celui d'une seigneurie ou d'un poste de traite. L'élève est appelé à reconnaître en quoi cette période historique a marqué les communautés et le territoire nord-américains. L'élève examine par ailleurs les responsabilités que confère la citoyenneté canadienne et se familiarise avec les domaines de compétence des différents paliers de gouvernement. Une enquête sur des enjeux sociaux et environnementaux d'importance pour le Canada comme l'accès aux services en français, la pauvreté ou le harcèlement en milieu scolaire l'amène à examiner les points de vue de diverses parties concernées par ces questions et à définir des actions susceptibles de faire avancer chaque dossier. L'élève continue d'expérimenter des techniques de cartographie et de représentation de données pour extraire, interpréter et analyser de l'information, et renforce sa compréhension des points de vue exprimés sur des questions historiques et contemporaines.

Ce cours de 5^e année fournit l'occasion d'explorer avec les élèves plusieurs concepts liés à la citoyenneté (voir le cadre d'orientation en éducation à la citoyenneté page 12) dont les suivants : *identité, coopération, prise de décision, respect, responsabilités, droits et gestion responsable des ressources de l'environnement.*

Le tableau ci-après donne une vue d'ensemble du cours et vise à faciliter la planification de l'enseignement. Chaque attente est associée à un ou deux concepts de la pensée critique propres aux études sociales et à une grande idée (pour plus de détails sur ces deux notions, voir pages 15 et 16). Un questionnement est aussi suggéré pour stimuler la curiosité des élèves ainsi que leur esprit critique, et souligner l'intérêt que présentent les sujets à l'étude. Ce questionnement peut être utilisé pour encadrer un ensemble d'attentes, un domaine d'étude ou une unité d'apprentissage interdisciplinaire.

Attentes et concepts de la pensée critique en études sociales	Grandes idées	Questionnement
Domaine d'étude A. Patrimoine et identité : Les débuts du Canada		
<p>A1. Utiliser le processus d'enquête pour explorer les relations entre les communautés autochtones et les explorateurs et colonisateurs européens, en particulier les Français, en Amérique du Nord. [Perspective] [Interrelations]</p>	<ul style="list-style-type: none"> L'étude des relations entre différentes communautés doit passer par une prise en compte de la perspective de chaque communauté dans le contexte de ces relations. 	<ul style="list-style-type: none"> Pourquoi un même événement peut-il avoir un impact différent sur différentes personnes? Pourquoi est-il important de comprendre que chacun voit les choses à sa manière et que, pour une situation donnée, chaque personne aura un point de vue différent?
<p>A2. Analyser les relations entre les communautés autochtones et les Européennes et Européens ainsi que l'héritage culturel et social laissé par la Nouvelle-France. [Cause et conséquence] [Continuité et changement]</p>	<ul style="list-style-type: none"> L'interaction entraîne des conséquences positives pour certains et négatives pour d'autres, selon la personne. 	<ul style="list-style-type: none"> Comment se forme notre manière de voir les choses? Comment les autres se forment la leur?
<p>A3. Décrire divers aspects de la vie économique et de l'organisation sociale en Nouvelle-France. [Importance] [Interrelations]</p>	<ul style="list-style-type: none"> Coopération et conflit font partie intégrante des relations humaines. 	<ul style="list-style-type: none"> Quelles peuvent être certaines causes de conflit?
Domaine d'étude B. Communauté et environnement : L'action gouvernementale et citoyenne		
<p>B1. Utiliser le processus d'enquête pour explorer des enjeux d'ordre social ou environnemental au Canada selon diverses perspectives, gouvernementales ou autres. [Perspective]</p>	<ul style="list-style-type: none"> Lorsqu'on étudie un problème, il est important de savoir quels sont les personnes ou les groupes concernés et de prendre en considération le point de vue de chacun. 	<ul style="list-style-type: none"> Pourquoi est-il important, lorsqu'on cherche à trouver une solution à un problème, de considérer le point de vue de chaque partie concernée?
<p>B2. Analyser des interventions gouvernementales et citoyennes pour faire face aux enjeux d'ordre social ou environnemental. [Importance] [Interrelations] [Cause et conséquence]</p>	<ul style="list-style-type: none"> Les citoyennes et citoyens et les gouvernements ont besoin de travailler ensemble pour parvenir à résoudre efficacement et équitablement des problèmes. 	<ul style="list-style-type: none"> À quels moments les membres d'une communauté devraient-ils se concerter et comment devraient-ils s'y prendre pour amorcer le changement?
<p>B3. Expliquer les droits et les responsabilités liés à la citoyenneté ainsi que le rôle des différents paliers de gouvernement du Canada. [Importance]</p>	<ul style="list-style-type: none"> Pour être des citoyennes et des citoyens actifs et engagés, les Canadiennes et Canadiens ont besoin de connaître et comprendre leurs droits et leurs responsabilités de même que la façon dont fonctionne le gouvernement. 	<ul style="list-style-type: none"> Pourquoi avons-nous besoin d'un gouvernement? Pourquoi y a-t-il différents paliers de gouvernement? Quels sont les services dont les gouvernements devraient assumer la responsabilité?

Dans le contexte de ses apprentissages en études sociales, l'élève est amené par des activités variées à développer diverses habiletés spatiales, comme l'illustre le tableau ci-après.

Développement des habiletés spatiales

Cartes géographiques et globes terrestres*

Par exemple, l'élève :

- analyse des cartes historiques pour relever les tendances de peuplement.
- trace un itinéraire sur une carte, en détermine la distance et le temps nécessaire pour la parcourir aujourd'hui.
- analyse et produit des cartes thématiques pour faire le lien entre les caractéristiques physiques d'une région et ses peuplements.
- identifie sur une carte le pays d'origine de son émission de télévision ou d'un groupe de musique préféré pour vérifier s'il y a une tendance qui se dessine.

Schémas et diagrammes

Par exemple, l'élève :

- crée à l'aide de recensements un diagramme à ligne brisée qui représente la population francophone de l'Ontario afin de prévoir les tendances des prochaines années.

* Terme qui fait référence à toute forme de carte : sur papier, interactive ou numérique.

A. PATRIMOINE ET IDENTITÉ : LES DÉBUTS DU CANADA

ATTENTES

À la fin de la 5^e année, l'élève doit pouvoir :

- A1.** utiliser le processus d'enquête pour explorer les relations entre les communautés autochtones et les explorateurs et colonisateurs européens, en particulier les Français, en Amérique du Nord. (**ACCENT SUR :** *Perspective; Interrelations*)
- A2.** analyser les relations entre les communautés autochtones et les Européennes et Européens ainsi que l'héritage culturel et social laissé par la Nouvelle-France. (**ACCENT SUR :** *Cause et conséquence, Continuité et changement*)
- A3.** décrire divers aspects de la vie économique et de l'organisation sociale en Nouvelle-France. (**ACCENT SUR :** *Importance, Interrelations*)

CONTENUS D'APPRENTISSAGE

Pour satisfaire aux attentes, l'élève doit pouvoir :

A1. Communautés autochtones et européennes

ACCENT SUR : *Perspective; Interrelations*

- A1.1** formuler des questions qui orienteront son enquête sur les relations entre les communautés autochtones et les explorateurs et colonisateurs européens, en particulier les Français, en Amérique du Nord.

Pistes de réflexion : Quand les explorateurs français et les habitants autochtones se rencontraient pour la première fois, quel genre de questions pouvaient-ils se poser? Quels sentiments devaient-ils partager : la curiosité, la peur de l'autre, la méfiance?

D'après toi, quels paysages les explorateurs français ont-ils découverts à leur arrivée sur le continent nord-américain? En quoi ces paysages étaient-ils différents de la France?

- A1.2** recueillir de l'information se rapportant aux questions posées en consultant des sources primaires et secondaires (*p. ex., sources primaires : collection numérisée dans un musée, artefacts divers recouverts lors de fouilles, lettres ou carnets écrits*

par une personne de l'époque; sources secondaires : illustrations de l'époque représentant le mode de vie de personnes de diverses cultures, films ou livres documentaires décrivant le mode de vie de communautés autochtones, pièce de théâtre en français qui traite des activités d'un coureur des bois ou de la vie quotidienne dans une seigneurie).

Pistes de réflexion : Quels renseignements peux-tu dégager des artefacts ou des photos d'objets usuels de l'époque? Où pourrais-tu trouver de tels objets?

Comment une carte d'une région indiquant l'emplacement des postes de traite peut-elle t'aider à analyser les relations entre les communautés autochtones et les explorateurs et les colonisateurs français?

- A1.3** sélectionner l'information nécessaire pour interpréter ou produire un schéma, un plan ou une carte en lien avec son enquête (*p. ex., schéma ou plan d'un poste de traite; carte thématique illustrant les caractéristiques physiques de l'environnement des postes de traite; ligne du temps ou carte illustrant l'expansion territoriale de la Nouvelle-France*).

A1.4 analyser l'information recueillie pour en faire l'interprétation en utilisant divers outils organisationnels (p. ex., *tableau comparatif illustrant des exemples de relations d'entraide et de coopération entre diverses communautés; carte conceptuelle illustrant différents traités entre les peuples de l'époque; tableau de synthèse du travail des différentes congrégations religieuses dans le développement de la Nouvelle-France*).

Pistes de réflexion : À partir des informations recueillies, regroupe celles qui présentent d'une part la perspective autochtone, et de l'autre, la perspective européenne. Quelle est l'importance d'en arriver à une perspective équilibrée?

Prépare un croquis annoté de ta seigneurie à l'aide de l'information recueillie. À l'aide d'une carte ou d'une photo contemporaine, identifie les traces laissées par le régime seigneurial.

A1.5 tirer des conclusions sur les relations entre les communautés autochtones et les explorateurs et colonisateurs européens, en particulier les Français, en Amérique du Nord (p. ex. *l'établissement des seigneuries sur les rives du fleuve Saint-Laurent a permis le développement de l'agriculture; le commerce des fourrures a dominé l'économie de la Nouvelle-France et a été une source de conflits avec les Anglais et les peuples autochtones.*)

Pistes de réflexion : Quel a été le plus grand défi de Samuel de Champlain pour maintenir des relations d'entraide avec les communautés autochtones? S'il revenait parmi nous, aurait-il du mal à comprendre les liens que nous avons tissés depuis avec nos communautés autochtones?

Pourquoi la traite des fourrures a-t-elle contribué à l'exploration d'une bonne partie du Canada?

A1.6 communiquer en français les résultats de son enquête en utilisant le vocabulaire approprié en recourant à divers médias ou modes de présentation (p. ex., *montage d'illustrations de l'époque; ligne du temps des événements importants dans le développement de la Nouvelle-France; schéma représentant l'évolution de la traite des fourrures; poème décrivant les défis de l'époque; tableau de synthèse du rôle que Samuel de Champlain a joué dans l'établissement de la Nouvelle-France; dessin/bande dessinée illustrant le dialogue entre un colonisateur français et un membre d'une communauté autochtone*).

A2. Héritage culturel

ACCENT SUR : Cause et conséquence; Continuité et changement

A2.1 décrire les principales caractéristiques de divers peuples autochtones (p. ex., *valeurs, croyances, modes de vie, rôles des femmes*), la nature des relations (p. ex., *commerce, alliances, conflits, coopération*) entre les divers peuples autochtones (p. ex., *Algonquins, Montagnais, Abénakis, Wendat [Hurons], Iroquois*) qui occupaient la vallée du Saint-Laurent et les bords des Grands Lacs avant l'arrivée des premiers Européens.

Pistes de réflexion : Quels produits les diverses communautés autochtones utilisaient-elles pour le troc? Quelle était la différence entre les produits échangés d'une communauté à l'autre? Comment ceci leur permettait-il d'établir des contacts et de survivre?

A2.2 expliquer les relations que Samuel de Champlain cherchait à établir en Nouvelle-France entre les communautés autochtones et les Français (p. ex., *relation d'entraide et de coopération, négociation de traités et d'alliances, recrutement d'interprètes autochtones et européens, troc et échange*).

Pistes de réflexion : Quelle était la mission de Samuel de Champlain en Nouvelle-France? Pourquoi Champlain était-il curieux d'explorer le territoire de l'Ontario? Qui étaient Mathieu Da Costa et Étienne Brûlé? Quel a été leur rôle dans les explorations de Champlain?

A2.3 décrire des conséquences positives (p. ex., *partage des connaissances en médecine, coopération dans la traite des fourrures, établissement de liens entre individus des deux groupes*) et négatives (p. ex., *délocalisation des communautés autochtones, propagation des maladies européennes, accès aux armes des Européens par les peuples autochtones rendant les guerres plus meurtrières*) des relations entre les Français et les communautés autochtones en Nouvelle-France.

Pistes de réflexion : Comment la vie des communautés autochtones a-t-elle changé après le contact avec les Européens?

Comment vivaient les couples mixtes formés d'Autochtones et d'Européens, origine du peuple métis au Canada, et quels étaient les grands défis qu'ils devaient surmonter?

Quelles pratiques les communautés de la Nouvelle-France ont-elles adoptées les unes des autres? Quelles sont celles qu'on continue d'utiliser aujourd'hui?

A2.4 expliquer comment les relations entre les communautés autochtones, les colonisateurs français et les colonisateurs anglais ont façonné le Canada d'aujourd'hui (p. ex., conditions de vie dans les communautés autochtones, revendications territoriales, exploitation des ressources naturelles des territoires revendiqués, présence de communautés francophones et anglophones sur le territoire canadien).

A2.5 décrire la contribution des différentes congrégations religieuses dans le développement de la Nouvelle-France (p. ex., Récollets, Jésuites, Ursulines, Hospitalières) et les conséquences de leurs activités auprès des communautés autochtones et de la population des établissements français (p. ex., travail des missionnaires jésuites en Huronie, éducation des jeunes filles d'origine autochtone et française dans les couvents des Ursulines de Québec et de Trois-Rivières, soins des malades par les sœurs hospitalières à Québec et à Ville-Marie [Montréal]).

A2.6 reconnaître l'héritage laissé par la Nouvelle-France en Amérique du Nord (p. ex., populations francophones, acadiennes, canadiennes et américaines issues du peuplement de la Nouvelle-France et portant les patronymes de leurs ancêtres; noms de lieux d'origine française à travers le Canada et les États-Unis; sites historiques et patrimoniaux [mission reconstruite de Sainte-Marie-au-pays-des Hurons, manoirs seigneuriaux, habitations]).

A3. Vie économique et organisation sociale en Nouvelle-France

ACCENT SUR : Importance; Interrelations

A3.1 expliquer les motivations des explorations européennes en Amérique du Nord et plus particulièrement au Canada (p. ex., accès aux ressources naturelles, recherche d'une nouvelle voie maritime vers l'Asie, commerce, acquisition de nouveaux territoires, implantation de nouvelles colonies).

Piste de réflexion : Quel était le but des expéditions des Vikings (Anse aux Meadows), de Cabot (côtes de Terre-Neuve), de Cartier (fleuve Saint-Laurent), de Hudson (baie d'Hudson)?

A3.2 décrire le rôle que Samuel de Champlain a joué dans l'établissement de la Nouvelle-France (p. ex., fondation de l'Habitation de Québec; recrutement des premiers colons; élaboration de cartes détaillées et précises du territoire) et dans l'exploration du territoire, particulièrement dans l'Ontario d'aujourd'hui (p. ex., remontée de la rivière des Outaouais jusqu'à la baie Georgienne, en passant par le lac Nipissing et la rivière des Français).

Pistes de réflexion : Comment décrirais-tu le rôle et les responsabilités de Samuel de Champlain en Nouvelle-France? Quels étaient les grands talents de Champlain?

A3.3 comparer le mode de vie des communautés autochtones à celui des colonisateurs européens à l'époque de la Nouvelle-France (p. ex., pratiques culturelles, utilisation du territoire, vision environnementale, rôles et responsabilités des membres de la communauté).

Pistes de réflexion : Quel a été l'impact de la disponibilité des ressources et du climat sur le mode de vie des communautés? Se sont-elles toutes adaptées de la même façon? Qu'est-ce que les Français ont emprunté des peuples autochtones pour relever les défis liés au climat et au territoire canadien? Comment chacune des communautés percevait-elle l'utilisation des ressources du territoire?

A3.4 décrire divers aspects de la vie économique en Nouvelle-France (p. ex., troc entre les habitants autochtones et les Européens, lieux d'échanges et de commerce).

Pistes de réflexion : Quelle activité commerciale dominait en Nouvelle-France? Qu'est-ce qu'une route des fourrures? Comment s'organisait la traite des fourrures?

A3.5 expliquer des composantes de l'organisation sociale en Nouvelle-France (p. ex., seigneuries, classes sociales, missionnaires, église catholique).

Pistes de réflexion : Sur quel modèle s'organisait l'administration de la Nouvelle-France? Quelles étaient les responsabilités respectives du gouverneur et de l'intendant de la colonie? Qui étaient les Filles du roi? Quels étaient les droits et les obligations des seigneurs? Y avait-il des esclaves en Nouvelle-France? Pourquoi?

B. COMMUNAUTÉ ET ENVIRONNEMENT : L'ACTION GOUVERNEMENTALE ET CITOYENNE

ATTENTES

À la fin de la 5^e année, l'élève doit pouvoir :

- B1.** utiliser le processus d'enquête pour explorer des enjeux d'ordre social ou environnemental au Canada selon diverses perspectives, gouvernementales ou autres. (**ACCENT SUR :** *Perspective*)
- B2.** analyser des interventions gouvernementales et citoyennes pour faire face aux enjeux d'ordre social ou environnemental. (**ACCENT SUR :** *Importance; Interrelations; Cause et conséquence*)
- B3.** expliquer les droits et les responsabilités liés à la citoyenneté ainsi que le rôle des différents paliers de gouvernement du Canada. (**ACCENT SUR :** *Importance*)

CONTENUS D'APPRENTISSAGE

Pour satisfaire aux attentes, l'élève doit pouvoir :

B1. Enjeux d'ordre social ou environnemental

ACCENT SUR : *Perspective*

B1.1 formuler des questions qui orienteront son enquête sur un enjeu d'ordre social ou environnemental au Canada (*p. ex., accès aux services en français, pauvreté chez les enfants dans les réserves ou les grands centres urbains, itinérance, harcèlement en milieu scolaire, accès aux soins de santé; élimination des déchets, destruction des écosystèmes*) selon diverses perspectives (*p. ex., l'un des paliers de gouvernement; organisations non gouvernementales [Aide à l'enfance Canada, WWF Canada], spécialistes [en environnement, en écologie, en psychologie, en médecine], toute citoyenne ou tout citoyen impliqué dans l'enjeu*).

Pistes de réflexion : Quels sont les avantages et les inconvénients d'établir un système de transport en commun dans une municipalité? Quels groupes pourraient s'y opposer? Quels groupes pourraient y être favorables? Qui est responsable de l'établir et de l'entretenir?

Qui paie pour les soins de santé? Qui est responsable des coûts liés à la construction d'un hôpital ou de son agrandissement?

Au Canada, quelles organisations peuvent venir en aide aux enfants dans le besoin? Comment

est-ce que l'une d'elles contribue à soutenir les enfants démunis sur le plan matériel? Comment le gouvernement fédéral peut-il contribuer?

B1.2 recueillir de l'information se rapportant aux questions posées en consultant des sources primaires et secondaires (*p. ex., sources primaires : témoignages de personnes affectées par le changement climatique dans le Grand Nord canadien, visite d'un site de recyclage; sources secondaires : photos montrant l'impact du changement climatique sur le mode de vie des Inuits, articles présentant la position du gouvernement fédéral sur les sources d'émission de monoxyde de carbone au Canada*).

Pistes de réflexion : Quelles sources peux-tu consulter pour te renseigner sur l'organisation non gouvernementale (ONG) Greenpeace ou Équiterre? Pourquoi est-il important de consulter des sources diverses pour en connaître davantage sur le bien-fondé de ces ONG?

Que font les divers paliers gouvernementaux pour répondre aux besoins de la population francophone? Quel genre d'information pourrais-tu obtenir d'une représentante ou d'un représentant gouvernemental? Quelles autres personnes dans la communauté pourrais-tu consulter pour t'appuyer dans cette recherche?

B1.3 sélectionner l'information nécessaire pour interpréter ou produire un schéma, un plan ou une carte en lien avec son enquête (p. ex., diagramme illustrant les résultats d'une enquête portant sur la pratique du compostage dans son quartier, diagramme indiquant le niveau de pauvreté dans différentes provinces canadiennes; carte de l'Ontario sur laquelle figurent les régions désignées bilingues en vertu de la Loi sur les services en français [1986]).

B1.4 analyser l'information rassemblée pour en faire l'interprétation en utilisant divers outils organisationnels (p. ex., tableau illustrant les effets du changement climatique au Canada; tableau comparatif illustrant les différents points de vue sur un sujet donné [institutions gouvernementales, organisations non gouvernementales et membres de la société civile]; diagramme qui montre l'ampleur de l'itinérance dans diverses municipalités).

Piste de réflexion : Comment un diagramme peut-il te permettre de comparer les actions de deux ONG dont le mandat est de protéger la nature?

B1.5 tirer des conclusions sur un enjeu d'ordre social ou environnemental au Canada selon diverses perspectives, gouvernementales ou autres (p. ex., la Loi sur les services en français contribue à la protection et à la valorisation de la culture canadienne-française. Grâce aux programmes municipaux sur le recyclage, l'environnement d'une communauté est protégé).

Pistes de réflexion : Après avoir étudié la stratégie de gestion des déchets de deux municipalités de l'Ontario, laquelle semble plus efficace pour encourager sa population à y participer?

Comment l'infrastructure de l'école a-t-elle été adaptée pour la rendre accessible et adéquate aux enfants ayant un handicap? Qu'est-ce qui oblige d'autres institutions provinciales à faire de même?

B1.6 communiquer en français les résultats de son enquête en utilisant le vocabulaire approprié et en recourant à divers médias ou modes de présentation (p. ex., reportage, dépliant informatif, mini débat, présentation orale, diaporama).

B2. Interventions gouvernementales et citoyennes

ACCENT SUR : Importance; Interrelations; Cause et conséquence

B2.1 analyser l'efficacité des mesures prises par divers paliers gouvernementaux (p. ex., fédéral, provincial/territorial, municipal, conseil de bande)

pour régler un enjeu d'envergure nationale, provinciale ou locale (p. ex., politiques liées à la gestion des Grands Lacs; programmes visant la réduction de la pauvreté chez les enfants; Loi sur le Grand Nord [2010] pour répondre aux préoccupations des Premières Nations sur le développement du Nord de l'Ontario; Loi sur les services en français pour répondre aux besoins des francophones de l'Ontario).

Pistes de réflexion : Quels moyens utilise-t-on dans ta communauté pour défendre les intérêts des enfants?

Quels paliers de gouvernement sont impliqués dans la gestion de l'exploitation des sables bitumineux? Leurs interventions sont-elles efficaces? Quels groupes pourraient s'opposer à cette industrie?

Les francophones de l'Ontario ont le droit d'être servis en français dans 25 régions désignées de l'Ontario? Pourquoi est-ce important d'offrir des services en français?

B2.2 décrire des interventions gouvernementales et citoyennes qui tentent de résoudre des problèmes d'ordre social ou environnemental (p. ex., interventions gouvernementales : politique fédérale pour limiter les effets négatifs du changement climatique de l'Arctique; politique provinciale en matière de santé mentale chez les enfants ou réglementation pour réduire les risques de collision avec des animaux sauvages sur les routes; programme du conseil de bande pour le recyclage et la gestion des déchets ou plan d'action municipal pour remédier au problème du vandalisme; interventions citoyennes : adresser une pétition aux autorités municipales pour améliorer l'entretien du parc de son quartier; envoyer une lettre au maire pour faire part de ses inquiétudes sur le manque de ressources en français à la bibliothèque municipale; organiser une protestation pacifique).

Pistes de réflexion : Que peut faire une personne pour déterminer la position d'un candidat ou d'un parti politique sur des questions importantes?

Comment peux-tu t'impliquer pour conscientiser les jeunes de ton école à l'impact de l'intimidation et les engager à agir avec respect afin de mettre fin à ce problème?

Comment les gouvernements fédéral et provincial assurent-ils la protection de la faune dans les parcs nationaux et provinciaux?

Quels programmes y a-t-il dans la communauté pour réduire la quantité de déchets transportés à la décharge? Est-ce que l'école répond aux exigences de ces programmes? Comment?

B2.3 expliquer des raisons pour lesquelles divers groupes (*p. ex., environnementalistes, citoyennes et citoyens, représentantes et représentants de services sociaux et communautaires, de paliers gouvernementaux*) réagissent différemment aux enjeux d'ordre social ou environnemental.

Pistes de réflexion : Quelle serait la réaction des résidentes et résidents, des promoteurs immobiliers ou des écologistes si on développait la moraine d'Oak Ridges ou l'escarpement du Niagara? Pourquoi?

Imagine qu'on songe à modifier le calendrier scolaire. Quels groupes de personnes seraient concernés par cette question? L'envisageraient-ils tous de la même façon? Pourquoi?

B3. Droits et responsabilités

ACCENT SUR : *Importance*

B3.1 décrire des droits et des responsabilités liés à la citoyenneté canadienne (*p. ex., droit de vote pour tous, d'être à l'abri de la discrimination, de s'exprimer librement; responsabilité de respecter les droits d'autrui, de participer au processus électoral, de contribuer à l'amélioration de la qualité de vie dans sa communauté*).

Pistes de réflexion : Quels sont les droits fondamentaux des citoyennes et citoyens canadiens? Qu'est-ce qu'une bonne citoyenne ou un bon citoyen?

Lorsque tu auras atteint l'âge légal de voter, pourra-t-on t'en empêcher? Pourras-tu refuser de voter? Pourquoi?

B3.2 décrire des responsabilités de différents paliers de gouvernement au Canada (*p. ex., le gouvernement fédéral administre la défense et la délivrance des passeports; les provinces s'occupent de la santé et de l'éducation; les municipalités s'occupent de la collecte des ordures, du transport en commun et des bibliothèques; les gouvernements des Premières Nations et Inuits sont responsables de l'éducation, du logement et des finances de leurs communautés*).

Pistes de réflexion : Quelles sont les responsabilités du gouvernement fédéral auprès de la population francophone du pays par rapport aux services en français? Quels services en français sont disponibles dans ta communauté et à quel palier gouvernemental se rattachent-ils? Pourrais-tu t'attendre à ce qu'il y ait des services en français aux mêmes endroits dans chaque province? Pourquoi?

B3.3 identifier les responsabilités partagées entre différents paliers de gouvernement pour résoudre des enjeux d'ordre social ou environnemental (*p. ex., services en français, soins de santé, protection de l'environnement, maintien de l'ordre, services de transport*).

Pistes de réflexion : Pourquoi existe-t-il un ministère traitant de l'environnement à la fois au niveau provincial (ministère des Richesses naturelles, en Ontario) et au niveau fédéral (Environnement Canada)?

Comment le gouvernement fédéral coopère-t-il avec le gouvernement provincial pour assurer les soins de santé à la population?

B3.4 décrire différents moyens auxquels peuvent recourir les gouvernements pour solliciter l'appui ou l'opinion du public (*p. ex., élections, séance de discussion ouverte à l'hôtel de ville, audience publique, réunion de conseil de bande, commission d'enquête, sondages*).

Pistes de réflexion : Comment une municipalité peut-elle sonder l'opinion de ses citoyennes et citoyens? Dans quelles situations cherchera-t-elle à le faire?

Pendant une période électorale, tu as peut-être entendu un membre de ton entourage dire « Si tu ne votes pas, tu n'as pas le droit de te plaindre ». Es-tu d'accord avec ce point de vue? Crois-tu que ton vote pourra avoir un impact direct dans divers domaines?

6^e ANNÉE

SURVOL

En 6^e année, l'élève explore l'identité et l'expérience canadiennes en se basant sur des événements déterminants de l'histoire du pays et de celle des diverses communautés qui ont contribué à son développement jusqu'à aujourd'hui. Son enquête sur un événement passé ou présent lui fait découvrir un contexte, des acteurs et leur point de vue respectif, ce qui l'aide à poser un regard critique sur des questions de société. En plus de développer une compréhension de l'évolution de la société canadienne et des différentes communautés qui la composent, l'élève explore le rôle du Canada dans la communauté mondiale. En enquêtant sur des enjeux sociaux, politiques, économiques et environnementaux de portée internationale, l'élève se familiarise avec différents acteurs œuvrant pour le changement au Canada et dans le monde, et prend davantage conscience de l'importance des initiatives de coopération internationale. En menant cette enquête, l'élève renforce ses compétences en cartographie et en représentation de données pour extraire, analyser et interpréter de l'information, et se familiarise avec une variété de sources d'information et diverses technologies.

Ce cours de 6^e année fournit l'occasion d'explorer avec les élèves plusieurs concepts liés à la citoyenneté (voir le cadre d'orientation en éducation à la citoyenneté page 12) dont les suivants : *croyances, coopération, culture, équité, fierté, liberté, identité, relations, respect et valeurs.*

Le tableau ci-après donne une vue d'ensemble du cours et vise à faciliter la planification de l'enseignement. Chaque attente est associée à un ou deux concepts de la pensée critique propre aux études sociales et à une grande idée (pour plus de détails sur ces deux notions, voir pages 15 et 16). Un questionnement est aussi suggéré pour stimuler la curiosité des élèves ainsi que leur esprit critique, et souligner l'intérêt que présentent les sujets à l'étude. Ce questionnement peut être utilisé pour encadrer un ensemble d'attentes, un domaine d'étude ou une unité d'apprentissage interdisciplinaire.

Attentes et concepts de la pensée critique en études sociales	Grandes idées	Questionnement
Domaine d'étude A. Patrimoine et identité : L'expérience canadienne hier et aujourd'hui		
<p>A1. Utiliser le processus d'enquête pour explorer l'expérience d'au moins deux communautés linguistiques et culturelles du Canada. [Perspective]</p>	<ul style="list-style-type: none"> L'expérience d'un même événement ou des mêmes changements peut être vécue différemment par différents groupes. 	<ul style="list-style-type: none"> Quelles expériences ont façonné l'histoire de différentes communautés du Canada? Quelles expériences ont façonné l'histoire de notre communauté?
<p>A2. Analyser les caractéristiques physiques, sociales et culturelles de diverses communautés et régions canadiennes qui ont façonné l'identité canadienne. [Cause et conséquence] [Constantes et tendances]</p>	<ul style="list-style-type: none"> De nombreuses communautés ont contribué de façon significative au développement du Canada. 	<ul style="list-style-type: none"> De quelle manière ces différentes communautés ont-elles contribué à l'évolution de l'identité canadienne? Comment déterminer l'importance de certains événements ou changements?
<p>A3. Expliquer des événements qui ont marqué de façon significative diverses communautés du Canada et qui ont contribué à transformer la société canadienne au fil du temps. [Importance] [Continuité et changement]</p>	<ul style="list-style-type: none"> Les événements qui ont marqué différentes communautés ont contribué au développement de l'identité de chacune de ces communautés et du Canada. 	<ul style="list-style-type: none"> Comment se fait-il qu'un événement ou un changement qui revêt de l'importance pour un groupe puisse n'en revêtir aucune pour un autre? Dans quelle mesure notre histoire personnelle fait-elle partie de l'histoire du Canada?
Domaine d'étude B. Communauté et environnement : Le Canada dans la communauté mondiale		
<p>B1. Utiliser le processus d'enquête pour explorer un enjeu de société de portée internationale, son impact politique, social, économique ou environnemental sur la communauté mondiale et les mesures prises pour y faire face. [Cause et conséquence]</p>	<ul style="list-style-type: none"> Les actions du Canada et de ses citoyennes et citoyens peuvent changer les choses dans le monde. 	<ul style="list-style-type: none"> Pourquoi le bien-être de la population mondiale et de l'environnement dépend-il de la coopération internationale? Pourquoi est-il important pour le Canada d'être engagé dans le monde aux côtés d'autres pays?
<p>B2. Expliquer l'importance de la coopération internationale pour répondre à des enjeux de société de portée internationale et l'efficacité des actions du Canada et de ses citoyennes et citoyens sur la scène internationale. [Interrelations] [Perspective]</p>	<ul style="list-style-type: none"> Les enjeux internationaux nécessitent des actions globales. 	<ul style="list-style-type: none"> En quoi l'économie du Canada est-elle liée à l'économie mondiale? Quelles sont les conséquences des catastrophes naturelles au Canada et dans le monde?
<p>B3. Décrire la nature des engagements du Canada sur la scène internationale ainsi que leurs répercussions. [Importance] [Constantes et tendances]</p>	<ul style="list-style-type: none"> Le Canada et les Canadiennes et Canadiens sont engagés dans le monde de diverses façons. 	<ul style="list-style-type: none"> Que font le Canada et les Canadiennes et Canadiens pour d'autres populations dans le monde? Que pourraient-ils faire d'autre?

Dans le contexte de ses apprentissages en études sociales, l'élève est amené par des activités variées à développer diverses habiletés spatiales, comme l'illustre le tableau ci-après.

Développement des habiletés spatiales

Cartes géographiques et globes terrestres*

Par exemple, l'élève :

- recueille des données à partir d'une carte qui identifie les écoles de langue française au Canada afin de dresser un portrait de la présence de francophones au Canada.
- identifie sur une mappemonde les pays qui sont de grands producteurs de cacao ainsi que les pays qui sont de grands consommateurs de chocolat.

Schémas et diagrammes

Par exemple, l'élève :

- produit des diagrammes linéaires à l'aide de programmes informatiques pour illustrer le changement au fil du temps.
- extrait de l'information sur les catastrophes naturelles à partir de tableaux statistiques permettant d'identifier les principales zones à risque dans le monde, les endroits où la présence du Canada serait nécessaire.

* Terme qui fait référence à toute forme de carte : sur papier, interactive ou numérique.

A. PATRIMOINE ET IDENTITÉ : L'EXPÉRIENCE CANADIENNE HIER ET AUJOURD'HUI

ATTENTES

À la fin de la 6^e année, l'élève doit pouvoir :

- A1.** utiliser le processus d'enquête pour explorer l'expérience d'au moins deux communautés linguistiques et culturelles du Canada. (**ACCENT SUR** : *Perspective*)
- A2.** analyser les caractéristiques physiques, sociales et culturelles de diverses communautés et régions canadiennes qui ont façonné l'identité canadienne. (**ACCENT SUR** : *Cause et conséquence; Constantes et tendances*)
- A3.** expliquer des événements qui ont marqué de façon significative diverses communautés du Canada et qui ont contribué à transformer la société canadienne au fil du temps. (**ACCENT SUR** : *Importance; Continuité et changement*)

CONTENUS D'APPRENTISSAGE

Pour satisfaire aux attentes, l'élève doit pouvoir :

A1. Expérience canadienne d'hier et d'aujourd'hui

ACCENT SUR : *Perspective*

- A1.1** formuler des questions qui orienteront son enquête sur l'expérience d'au moins deux communautés linguistiques et culturelles du Canada (*p. ex., le développement du système des réserves selon le point de vue des Premières Nations et du gouvernement fédéral; la déportation des Acadiens selon le point de vue de la communauté acadienne, de la francophonie canadienne et des autorités coloniales britanniques de l'époque; l'histoire de l'industrie minière dans une communauté comme Sudbury selon le point de vue des aînés et des générations plus jeunes*).

Pistes de réflexion : Pourquoi les autorités coloniales britanniques ont-elles ordonné la déportation générale des Acadiennes et Acadiens en 1755? Quel impact a eu la déportation acadienne sur la culture acadienne et la francophonie au Canada? Comment la communauté acadienne célèbre-t-elle la Fête nationale de l'Acadie? Comment les célébrations de cette journée diffèrent-elles de celles du 1^{er} juillet, Fête du Canada, et du 24 juin, Fête

des Canadiens français à l'époque et la Fête nationale du Québec aujourd'hui?

Pourquoi la communauté des Métis a-t-elle choisi Louis Riel pour défendre ses intérêts? Pourquoi Riel est-il perçu comme un héros par les communautés francophones du Canada? Quel est le groupe religieux qui éprouvait le moins de sympathie pour les Métis? Pourquoi?

- A1.2** recueillir de l'information se rapportant aux questions posées en consultant des sources primaires et secondaires (*p. ex., sources primaires : témoignage oral ou direct publié, journal de bord d'un voyage; sources secondaires : spectacle, cartes, chansons, peintures, articles de journaux, film ou livre documentaires*).

Pistes de réflexion : Comment des chansons et des représentations artistiques peuvent-elles raconter l'expérience vécue par les Acadiens lors de la déportation? Quelles sont celles qui reflètent le mieux la situation des personnes déportées, l'attitude des colons britanniques?

Quel genre d'information peux-tu recueillir auprès d'une aînée ou d'un aîné qui a travaillé pour une entreprise minière ou forestière dans le Nord de l'Ontario?

A1.3 sélectionner l'information nécessaire pour interpréter ou produire un schéma, un plan ou une carte en lien avec son enquête (p. ex., *carte illustrant la délocalisation des communautés des Premières Nations, des Métis et des Inuits suite à l'arrivée des Européens, carte identifiant les régions où vivaient les Métis par rapport à celles où vivaient les Écossais dans le district de la rivière Rouge au Manitoba*).

A1.4 analyser l'information recueillie pour en faire l'interprétation en utilisant divers outils organisationnels (p. ex., *ligne de temps pour illustrer la migration acadienne après la déportation; tableau comparatif pour mettre en évidence les différents points de vue des participantes et participants à la rébellion de la rivière Rouge [1869-1870]*).

Pistes de réflexion : Est-ce qu'il y a plusieurs événements sur ta ligne de temps qui se déroulent en même temps? Est-ce qu'il y a un événement plus marquant que les autres? Ta ligne de temps te permet-elle de répondre aux questions quand, où, qui et quoi?

Est-ce que les sources que tu as consultées te fournissent suffisamment de renseignements sur le passé pour que tu aies une vue d'ensemble de la question de l'enquête? D'où proviennent ces sources?

A1.5 tirer des conclusions sur une expérience d'au moins deux communautés linguistiques et culturelles du Canada (p. ex., *l'attitude des autorités canadiennes d'hier envers certains groupes allait à l'encontre des valeurs que défend le Canada aujourd'hui; l'avenir des communautés forestières du Nord de l'Ontario est à risque; la forte demande en minerais au niveau mondial relance l'économie des communautés minières du Nord de l'Ontario et d'ailleurs au Canada*).

Pistes de réflexion : En comparant deux communautés canadiennes, est-ce que leur population francophone, en situation minoritaire, fait face aux mêmes défis dans chacune d'elle? Est-ce que les événements du passé ont incité les francophones à affirmer leur place au Canada?

Qu'est-ce qui inspire les personnes à s'installer au Canada? Les raisons sont-elles les mêmes aujourd'hui que par le passé? Qu'en est-il des défis?

A1.6 communiquer en français les résultats de son enquête en utilisant le vocabulaire approprié et en recourant à divers médias ou modes de présentation (p. ex., *montage photo, représentation dramatique, jeu de rôle ou mini débat*).

A2. Diversité, inclusion et identité canadienne

ACCENT SUR : Cause et conséquence; Constantes et tendances

A2.1 décrire des éléments distinctifs de l'environnement physique, des activités culturelles et sociales d'une communauté (p. ex., *climat, végétation, cours d'eau, faune; architecture, monuments commémoratifs, loisirs; langues officielles et parlées, traditions culturelles, religions pratiquées*) contribuant à façonner l'identité d'un pays.

Pistes de réflexion : Comment la diversité du climat au Canada est-elle intimement liée à l'identité canadienne?

Quel rôle jouent les constructions comme les silos à grains des Prairies canadiennes, les phares le long du Saint-Laurent et de la côte Atlantique et les édifices religieux dans l'identité du Canada? Peux-tu nommer d'autres constructions typiques d'une région canadienne?

La culture francophone est présente en Ontario et ailleurs au Canada. Plusieurs villes et villages possèdent un centre culturel. Quels programmes offre notre centre culturel? A-t-on d'autres institutions qui établissent la présence francophone en Ontario et qui répondent aux besoins culturels et sociaux des francophones de l'Ontario?

A2.2 examiner la contribution de divers groupes et de diverses communautés à l'identité canadienne (p. ex., *arts des Premières Nations, des Métis et des Inuits, dualité linguistique, système parlementaire canadien, développement de systèmes de canaux sur les Grands Lacs par des ouvriers irlandais et italiens, folklore et traditions [carnaval, ceinture fléchée, légendes sur les coureurs des bois ou les draveurs, chansons]*).

Pistes de réflexion : Qu'est-ce qui façonne l'identité canadienne-française? Quelles sont leurs contributions à l'identité canadienne?

Comment les œuvres artistiques de Norval Morrisseau ont-elles aidé à promouvoir et à faire connaître la culture et l'art des peuples autochtones au Canada et dans le monde?

À quel monument de pierre associe-t-on partout dans le monde la culture inuite? Que représente ce symbole?

Qu'est-ce que le Quai 21 du port d'Halifax évoque pour des centaines de milliers d'anciennes immigrantes et d'anciens immigrants?

A2.3 décrire les efforts déployés par différents groupes pour bâtir une société canadienne inclusive (p. ex., organismes œuvrant pour les droits des femmes, peuples autochtones, travailleurs, personnes handicapées, groupes ethnoculturels ou de droits civils) et les moyens dont ils disposent pour mener leurs actions (p. ex., politique canadienne du multiculturalisme, Charte canadienne des droits et libertés, Code des droits de la personne de l'Ontario, Loi sur les personnes handicapées de l'Ontario, *légalisation du mariage homosexuel*).

Pistes de réflexion : Quelles actions les représentants des peuples autochtones ont-ils prises pour tenter d'améliorer leur statut dans la société canadienne?

Comment les organisations féminines ont-elles assuré le respect du genre dans la *Charte canadienne des droits et libertés*?

A3. Développement des communautés au Canada

ACCENT SUR : Importance; Continuité et changement

A3.1 identifier des raisons pour lesquelles des personnes de divers pays sont venues s'établir au Canada par le passé et continuent de le faire aujourd'hui (p. ex., migration choisie : pour trouver du travail ou étudier, pour rejoindre des membres de sa famille, pour fuir la famine, la pauvreté ou les conflits; migration forcée : population noire victime de l'esclavage, enfants britanniques victimes de la pauvreté ou des suites de la guerre).

Pistes de réflexion : Pour quelles raisons diverses personnes (personnes ordinaires, commerçants, nobles et religieux) sont-elles venues en Nouvelle-France à l'époque de Samuel de Champlain?

Pourquoi tant d'Irlandaises et d'Irlandais ont-ils fui leur pays vers le milieu du XIX^e siècle pour venir au Québec et en Ontario?

Le Canada possède la réputation d'être une nation multiculturelle. Selon toi, qu'est-ce qui amène les personnes venues d'ailleurs à le choisir comme pays d'accueil?

A3.2 identifier divers types de communautés qui ont contribué au développement du Canada (p. ex., peuples fondateurs; Premières Nations, Métis et Inuits, Français et Britanniques; communautés ethnoculturelles issues de l'immigration; communautés religieuses; communautés rurales et urbaines; travailleuses et travailleurs et syndicats ouvriers, communautés tributaires de l'industrie primaire [agriculture, mine, forêt, pêche]).

Pistes de réflexion : Quelles communautés ont contribué au développement économique des diverses régions du Canada? Comment? Ces communautés sont-elles toujours présentes dans ces régions?

Quelle a été la contribution de la communauté francophone au développement du Nord de l'Ontario?

A3.3 décrire des événements marquants dans l'histoire de deux communautés canadiennes ou plus (p. ex., peuples autochtones : arrivée des explorateurs et des pionniers européens, système de réserves, Loi sur les Indiens, pensionnats; francophonie canadienne : déportation des Acadiens [1755], défaite française des Plaines d'Abraham [1759], adoption du Règlement 17 en Ontario [1912]) et comment ces événements ont contribué au développement et à l'identité de ces communautés au Canada.

Pistes de réflexion : Quel a été l'impact de l'expérience des pensionnats sur les familles et les communautés autochtones?

Pourquoi le nom d'Africville reste-t-il ancré dans la mémoire de la communauté noire du Canada?

A3.4 décrire des éléments fondamentaux de l'identité canadienne (p. ex., inclusion, respect des droits de la personne, multiculturalisme, démocratie parlementaire, bilinguisme, reconnaissance des peuples fondateurs, symboles, paysages).

Pistes de réflexion : Examine les symboles qui figurent sur les pièces de monnaie canadiennes. Lesquels sont les plus significatifs pour toi? Pourquoi?

Qu'est-ce qui te permet de fréquenter une école de langue française au Canada? Est-ce que la *Charte canadienne des droits et libertés* te garantit d'autres droits?

Quelle est la signification de la cérémonie de citoyenneté canadienne? Si tu étais journaliste lors d'une telle cérémonie, quelles questions souhaiterais-tu poser à une personne qui devient officiellement canadienne?

B. COMMUNAUTÉ ET ENVIRONNEMENT : LE CANADA DANS LA COMMUNAUTÉ MONDIALE

ATTENTES

À la fin de la 6^e année, l'élève doit pouvoir :

- B1.** utiliser le processus d'enquête pour explorer un enjeu de société de portée internationale, son impact politique, social, économique ou environnemental sur la communauté mondiale et les mesures pour y faire face. (**ACCENT SUR :** *Cause et conséquence*)
- B2.** expliquer l'importance de la coopération internationale pour répondre à des enjeux de société de portée internationale et l'efficacité des actions du Canada et de ses citoyennes et citoyens sur la scène internationale. (**ACCENT SUR :** *Interrelations; Perspective*)
- B3.** décrire la nature des engagements du Canada sur la scène internationale ainsi que leurs répercussions. (**ACCENT SUR :** *Importance; Constantes et tendances*)

CONTENUS D'APPRENTISSAGE

Pour satisfaire aux attentes, l'élève doit pouvoir :

B1. Enjeux de société de portée internationale

ACCENT SUR : *Cause et conséquence*

B1.1 formuler des questions qui orienteront son enquête sur un enjeu de société de portée internationale, l'impact de cet enjeu sur la communauté mondiale et les mesures pour y faire face (*p. ex., la protection de la diversité culturelle, l'aide à l'enfance dans le monde, le développement des énergies renouvelables, l'aide aux pays en voie de développement, la protection et l'appui aux réfugiés, l'assistance humanitaire suite à une catastrophe naturelle*).

Pistes de réflexion : Que fait le Canada pour protéger et promouvoir la diversité culturelle dans l'espace francophone canadien?

La journée typique d'un jeune au Canada se passe à l'école. Est-ce vrai pour tous les jeunes dans le monde? Pourquoi? Quelles organisations peuvent te renseigner sur la situation des enfants dans le monde?

Quelle incidence peut avoir la consommation de chocolat au Canada sur les pays producteurs et leurs populations?

B1.2 recueillir de l'information se rapportant aux questions posées en consultant des sources primaires et secondaires (*p. ex., sources primaires : témoignages d'immigrantes et d'immigrants venus de pays ravagés par la guerre; sources secondaires : données provenant d'une organisation internationale comme le Fonds des Nations Unies pour l'enfance [UNICEF]; documentaires*).

Pistes de réflexion : Est-ce que certaines traditions culturelles disparaissent à cause du changement climatique? Lesquelles? Quel genre de photos te permettraient d'illustrer cette menace?

Quels organismes te semblent les mieux placés pour parler de la situation des enfants de rues dans le monde? Comment pourrais-tu juger de la fiabilité des données trouvées sur les sites de ces organismes?

Quelles organisations non gouvernementales (ONG) canadiennes œuvrent activement pour le commerce équitable avec les pays en voie de développement dans le monde? Que font-elles? Où travaillent-elles? Leurs interventions sont-elles efficaces?

B1.3 sélectionner l'information nécessaire pour interpréter ou produire un schéma, un plan ou une carte en lien avec son enquête (p. ex., diagramme climatique pour déterminer la diminution des précipitations dans une région ou un pays; carte numérique pour situer une région touchée par une catastrophe naturelle, carte thématique illustrant la provenance de quelques produits de consommation courante que le Canada doit importer de pays en voie de développement [cacao, café, thé]).

B1.4 analyser l'information recueillie pour en faire l'interprétation en utilisant divers outils organisationnels (p. ex., carte conceptuelle qui montre l'impact environnemental de la culture et du transport des bananes d'Amérique latine; tableau de synthèse des activités dans lesquelles sont engagées une ou plusieurs ONG; tableau de données statistiques globales sur les secteurs économiques dans lesquels les enfants travaillent à travers le monde).

Pistes de réflexion : Qu'est-ce qu'un diagramme comparant le seuil de pauvreté, la formation scolaire et le taux d'alphabétisation d'un pays riche et d'un pays pauvre peut t'apprendre? Y a-t-il un lien entre le seuil de pauvreté et l'éducation?

Quel outil organisationnel pourrais-tu utiliser pour analyser les effets de la pauvreté sur la population, sur le territoire et sur l'économie?

B1.5 tirer des conclusions sur un enjeu de société de portée internationale, son impact sur la communauté mondiale et les mesures pour y faire face (p. ex., la contribution du Canada a aidé à établir des mesures de secours lors du tremblement de terre en Haïti; des espèces animales et végétales dans certaines régions sont en danger à cause du changement climatique; les nombreuses célébrations culturelles dans la ville de Toronto protègent et valorisent sa diversité culturelle.).

Pistes de réflexion : Les pays riches veulent-ils vraiment enrayer la pauvreté dans le monde?

Au Canada, quelles seraient les répercussions de l'interdiction de l'accès à l'école aux filles?

B1.6 communiquer en français les résultats de son enquête en utilisant le vocabulaire approprié et en recourant à divers médias ou modes de présentation (p. ex., article dans le journal de l'école, reportage à la télé scolaire, chanson ou rap, présentation orale d'une carte thématique).

B2. Le Canada et la coopération internationale

ACCENT SUR : *Interrelations; Perspective*

B2.1 expliquer les raisons de l'adhésion du Canada à différentes organisations internationales (p. ex., Organisation internationale de la francophonie [OIF], Organisation des Nations Unies [ONU], Organisation mondiale de la santé [OMS], Organisation mondiale du commerce [OMC]) et de la ratification du Canada de différents accords internationaux (p. ex., Accord de libre-échange nord-américain [ALENA], Déclaration sur les droits des peuples autochtones, Convention relative aux droits de l'enfant [ONU]).

Pistes de réflexion : Quelles mesures l'Organisation des Nations Unies a-t-elle prises en réponse à certains conflits internationaux? Quel rôle a joué le Canada dans ces mesures?

Quel rôle joue l'OMS dans le monde? Dans quelles circonstances l'OMS prend-elle des mesures d'envergure internationale? Quelles sont celles qui ont eu des retombées au Canada?

B2.2 analyser les mesures prises par des gouvernements canadiens, des organisations non gouvernementales (ONG) et des particuliers pour faire face à un enjeu culturel, social, économique, environnemental ou politique de portée internationale (p. ex., mesures prises par Patrimoine Canada et par la Coalition pour la diversité culturelle afin de protéger et de promouvoir la diversité des expressions culturelles au sein de l'espace francophone canadien; initiatives de gouvernements, d'ONG et de particuliers dans une situation de détresse causée par une catastrophe naturelle dans une autre région du monde).

Pistes de réflexion : D'après toi, pourquoi faut-il protéger la diversité culturelle à travers le monde? Quel rôle joue la Coalition pour la diversité culturelle au Canada?

Quelles initiatives les gouvernements canadiens, les ONG et les particuliers ont-ils prises pour venir en aide aux populations frappées par des catastrophes naturelles dans leur pays?

Comment les ONG et les écoles s'y prennent-elles pour améliorer la vie des enfants vivant dans la pauvreté au Canada?

B2.3 expliquer les raisons pour lesquelles certains enjeux environnementaux nécessitent une action concertée de la part de la communauté internationale (p. ex., le réchauffement climatique, la préservation et la gestion durable des ressources naturelles, la protection des habitats de la faune; la gestion responsable des déchets électroniques).

Pistes de réflexion : Pourquoi l'ensemble de la communauté internationale est-il concerné par la question des espèces envahissantes? Est-ce que l'une de ces espèces a menacé ou peut menacer des ressources de notre région? Quel en serait l'impact si cela se produisait?

Pourquoi la mise au rebut de vieux ordinateurs ou de cellulaires est-elle devenue un enjeu environnemental majeur pour la communauté internationale?

Quelles sont les principales sources du smog urbain? Quels sont ses effets sur les communautés?

B3. Relations du Canada à l'échelle mondiale

ACCENT SUR : Importance; Constantes et tendances

B3.1 décrire des moyens (p. ex., adhésion à des organisations internationales telles que l'ONU, l'OMC et l'OIF, des alliances militaires, des accords de portée commerciale ou environnementale tels que l'ALENA et le Protocole de Kyoto) par l'entremise desquels le Canada entretient des relations avec d'autres pays du monde).

Pistes de réflexion : Pour quelles raisons achète-t-on des produits fabriqués à l'étranger? Quelles sont les raisons qui expliquent que les États-Unis sont le plus grand partenaire commercial du Canada? Qu'est-ce qu'un accord de libre-échange? Comment les gouvernements canadien et américain peuvent-ils régler un désaccord commercial?

Qu'est-ce que le Protocole de Kyoto? Quelle est la position actuelle du Canada pour ce qui est de ce traité international? Quel est l'avenir du Protocole de Kyoto?

B3.2 décrire différents types d'organisations actives sur la scène internationale dans lesquelles le Canada et les Canadiennes et Canadiens sont engagés pour faire face à un enjeu de portée internationale (p. ex., des ONG comme Médecins Sans Frontières [MSF] et Ingénieurs Sans Frontières

[ISF] Canada, le Fonds mondial pour la nature [WWF]; organisations intergouvernementales comme l'OIF, l'ONU, le Commonwealth, l'APEC).

Pistes de réflexion : Qu'est-ce qu'une organisation non gouvernementale (ONG)? En quoi la nature de cette organisation est-elle différente d'une organisation intergouvernementale?

Quelles ONG s'occupent de questions touchant directement les enfants dans le monde? Quels types d'actions mènent-elles dans cet enjeu? Privilégient-elles aussi d'autres groupes de population?

B3.3 décrire l'engagement par le gouvernement canadien et des ONG pour répondre à des situations d'urgence ou de détresse à travers le monde (p. ex., tremblement de terre de 2010 en Haïti; tsunami de 2004 dans l'océan Indien; propagation du SIDA en Afrique; pauvreté et sécheresse dans la Corne de l'Afrique).

Pistes de réflexion : De quelle aide urgente une population frappée par une catastrophe naturelle a-t-elle besoin? Que font le gouvernement canadien et les ONG canadiennes pour tenter de répondre à ces besoins? En quoi l'aide humanitaire est-elle différente de l'aide au développement?

B3.4 décrire les effets des relations politiques, économiques ou sociales entre le Canada et d'autres régions du monde (p. ex., stabilisation d'une région du monde par le déploiement d'un contingent canadien pour le maintien de la paix dans la région; développement des maquiladoras grâce à l'adhésion du Mexique à l'ALENA et l'OMC; amélioration du statut de la femme grâce à des projets éducatifs élaborés dans des régions en développement).

Pistes de réflexion : Dans quels dossiers sociaux d'ampleur internationale le Canada est-il impliqué? Quelles initiatives sont menées au Canada pour faire avancer ces dossiers?

Identifie sur une carte les pays dans lesquels le Canada maintient une présence militaire. Quel est le but visé de sa mission dans chacun des pays identifiés? Crois-tu que ce soit nécessaire?

B3.5 situer sur une mappemonde les pays (p. ex., États-Unis et Mexique [accord de libre-échange ALENA]; Chine [relations commerciales]; pays dans lesquels les investissements canadiens sont importants ou pays qui investissent massivement au Canada), leurs capitales ainsi que leurs principaux centres urbains afin d'extraire les raisons (p. ex., proximité géographique, gouvernement stable, accès à des produits qui se vendent bien au Canada, marché important pour l'exportation de produits et services canadiens, accès à une main-d'œuvre et à des ressources étrangères) pour lesquelles le Canada entretient d'étroites relations commerciales avec ces pays.

Pistes de réflexion : Imagine que le gouvernement canadien ferme les frontières à toutes les importations de fruits et légumes pendant l'hiver. Comment cela influencerait-il les habitudes alimentaires dans ta famille? Les États-Unis sont le principal partenaire commercial du Canada. Est-il avantageux pour le Canada de se trouver d'autres partenaires commerciaux? Pourquoi?

Situe sur une carte les cinq principaux partenaires commerciaux du Canada ainsi que leurs capitales et leurs principaux centres urbains. Qu'est-ce qui explique le partenariat établi entre le Canada et chacun de ces pays?

Quelles destinations touristiques les Canadiennes et Canadiens privilégient-ils le plus pour leurs vacances à l'étranger durant l'hiver? As-tu remarqué une constante dans leurs choix lorsque tu as localisé ces destinations sur une carte?

B3.6 expliquer des conséquences économiques au Canada (p. ex., perte d'emplois dans le secteur de la fabrication au bénéfice de pays disposant d'une main-d'œuvre moins coûteuse; impact de la domination de l'industrie culturelle américaine) et des conséquences environnementales (p. ex., propagation d'espèces envahissantes dans les Grands Lacs causée par le trafic commercial; surexploitation agricole dans les régions en développement à cause de la forte demande de produits de consommation à bas prix) résultant des relations commerciales du Canada avec d'autres pays ou d'autres régions du monde.

Pistes de réflexion : Comment la disponibilité d'une main-d'œuvre peu coûteuse dans d'autres pays peut-elle affecter les entreprises de fabrication canadiennes? Où se situent le Canada et l'Ontario par rapport à d'autres pays en ce qui concerne le salaire minimum ou le revenu moyen des ménages? Est-ce qu'un diagramme à barres te permettrait de faire une meilleure comparaison?

Pourquoi la domination de l'industrie culturelle américaine constitue-t-elle une menace à la protection de la diversité d'activités culturelles au Canada et dans le monde?

Comment les relations du Canada avec d'autres régions du monde ont-elles favorisé la propagation d'espèces envahissantes?

Situe sur une carte d'Amérique centrale les principales régions de la culture du café ainsi que les capitales des pays et leurs principaux centres urbains. Quels sont les enjeux d'ordre environnemental de cette production? Y a-t-il des cours d'eau ou des forêts à protéger? Comment le Canada peut-il intervenir pour trouver des solutions à ce problème?

HISTOIRE

7^e ET 8^e ANNÉE



Les thèmes abordés

Pour la 7^e et la 8^e année, les attentes en histoire sont réparties en deux domaines d'étude qui portent les grands thèmes suivants :

7^e année : A. La Conquête et le passage au régime anglais (1713-1800)
B. Conflits et défis au Canada (1800-1850)

8^e année : A. Création du Canada (1850-1890)
B. Une société en évolution (1890-1914)

Concepts de la pensée critique en histoire

Quatre concepts de la pensée critique en histoire sous-tendent, en 7^e et 8^e année, la réflexion de l'élève et ses apprentissages en histoire. Au moins un concept de la pensée critique est associé à chaque attente du programme-cadre. Le tableau suivant contient une description de chacun de ces concepts ainsi que des questions types s'y rattachant. Ces questions illustrent les possibilités qui sont données à l'élève d'appliquer chaque concept en contexte d'apprentissage. (Pour plus de détails sur les concepts de la pensée critique propres à chaque matière, voir page 15.)

Importance historique
<p>Ce concept met l'élève au défi de déterminer l'importance de quelque chose appartenant au passé (p. ex., une question, un événement, une évolution, une personne, un lieu, une interaction). L'importance historique est généralement déterminée par l'impact de quelque chose sur un groupe de personnes et par les effets durables de cet impact. L'élève prend progressivement conscience que ce qui revêt une importance historique pour un groupe peut ne pas revêtir d'importance pour un autre groupe. L'importance peut aussi être déterminée par le bien-fondé de quelque chose appartenant au passé et ses liens avec une question d'actualité.</p> <p>Questions types*</p> <ul style="list-style-type: none"> – Quel était l'enjeu de la guerre de 1812 pour les Premières Nations? En quoi cet enjeu explique-t-il la décision de Tecumseh de s'allier aux Britanniques? (7^e année, B3.1) – Quel rôle ont joué Samuel Genest, Napoléon-Antoine Belcourt et Henri Bourassa dans la crise scolaire liée au Règlement 17? (8^e année, B3.3)
Cause et conséquence
<p>Ce concept met l'élève au défi de déterminer les facteurs qui influencent ou déclenchent quelque chose (p. ex., un événement, une situation, une action, une interaction) de même que les répercussions de cet élément déclencheur. L'élève développe une compréhension de la complexité des causes et des conséquences d'un événement ou d'une situation en se rendant compte qu'ils peuvent être causés par plus d'un facteur et avoir de nombreuses conséquences, tant prévues qu'involontaires.</p> <p>Questions types</p> <ul style="list-style-type: none"> – Pourquoi est-ce que tant d'Irlandaises et d'Irlandais quittent leur pays pour se rendre au Canada à partir des années 1830? (7^e année, B3.1) – Comment s'explique la disparition du bison dans les Prairies à cette époque et quelles en ont été les conséquences pour les Premières Nations et les Métis des Prairies? (8^e année, A2.1)

suite...

* La majorité de ces questions figurent parmi les pistes de réflexion et accompagnent des contenus d'apprentissage. Les autres font partie du questionnement suggéré dans le tableau accompagnant le survol de chaque cours.

...suite

Continuité et changement

Ce concept met l'élève au défi de déterminer ce qui n'a pas changé et ce qui a changé au cours d'une période donnée. La continuité et le changement peuvent être étudiés, par exemple, à travers les modes de vie, les politiques, les pratiques économiques, la relation à l'environnement, les valeurs sociales. L'élève émet des jugements sur la continuité et le changement en établissant des comparaisons entre un moment dans le passé et le présent ou entre deux moments dans le passé.

Questions types

- En quoi la vie d'un enfant canadien de cette époque pouvait-elle être à la fois semblable et différente de celle d'un enfant canadien d'aujourd'hui? (7^e année, A2.3)
- Pourquoi les Ukrainiennes et Ukrainiens se sont-ils établis en si grand nombre dans les Prairies canadiennes? De quelles façons la solidarité s'est-elle manifestée entre les membres de cette communauté? Quelles formes de solidarité existent aujourd'hui dans la société canadienne? (8^e année, B2.4)

Perspective historique

Ce concept met l'élève au défi de saisir à des fins d'analyse, des actions, des événements et des questions dans leur contexte historique. Pour y parvenir, il lui faut non seulement comprendre le contexte social, culturel, politique, économique et intellectuel, ainsi que les valeurs et les croyances qui façonnaient la vie des personnes et dictaient leurs actions par le passé, mais aussi éviter d'appliquer au passé les valeurs et les normes sociales d'aujourd'hui. L'élève apprend aussi que différentes personnes ont différents points de vue sur les mêmes événements ou les mêmes questions et ce, à toute époque.

Questions types

- Quelles attitudes sociales ont influé sur le déplacement des communautés des Premières Nations et des Métis à l'arrivée des Loyalistes? (7^e année, B2.3)
- Comment étaient perçues les femmes au tournant du XIX^e siècle au Canada? Quelles lois et pratiques de l'époque reflètent cette perception? Quelles étaient les principales préoccupations des groupes militant pour les droits des femmes à cette époque? (8^e année, B2.5)

Le processus d'enquête en histoire

La première attente de chaque domaine d'étude ainsi que les contenus d'apprentissage s'y rattachant sont consacrés à guider l'élève dans le processus d'enquête sur des événements, des transformations, des questions et des idées. Le processus d'enquête *ne doit pas* nécessairement être appliqué intégralement; l'élève utilise les composantes de ce processus selon ses besoins, compte tenu de la tâche à accomplir. Bien que toutes les composantes du processus d'enquête soient décrites à travers les contenus d'apprentissage se rattachant à la première attente, il est important de souligner que l'élève est appelé à appliquer les habiletés associées à ce processus dans le contexte de n'importe quelle attente du cours. (Pour plus de détails sur le processus d'enquête en études sociales, histoire et géographie, voir page 26.)

Le tableau suivant illustre par l'exemple des façons dont l'élève pourra aborder chacune des composantes du processus d'enquête en histoire.

Formuler des questions
<p>L'élève formule des questions de façon autonome, avec l'aide de son enseignante ou enseignant, ou en groupe :</p> <ul style="list-style-type: none"> – pour explorer une variété d'événements, de questions ou d'enjeux liés aux attentes et identifier le sujet de son enquête; – pour déterminer quels concepts de la pensée critique en histoire s'appliquent à son enquête; – pour centrer son questionnement qui orientera sa recherche d'information sur les concepts identifiés; – pour développer les critères qui serviront à faire l'évaluation de données ou des preuves ou pour former un jugement, prendre une décision ou tirer des conclusions.
Recueillir de l'information
<p>L'élève :</p> <ul style="list-style-type: none"> – recueille des données pertinentes et des éléments de preuve et d'information de sources primaires^a et de sources secondaires^b, incluant des ressources communautaires^c; – vérifie la qualité et la fiabilité des sources consultées; – identifie l'intention poursuivie dans les sources consultées; – identifie les points de vue exprimés dans les sources consultées; – utilise une variété de méthodes pour organiser les données ainsi que les éléments de preuve et d'information recueillis; – note d'où viennent les données et les éléments de preuve et d'information prélevés; – juge si les données et les éléments de preuve et d'information recueillis sont suffisants pour son enquête.

suite...

a. Les sources primaires comprennent entre autres des artefacts, des œuvres d'art, des données de recensement, des livres de recettes, des journaux intimes, des lettres, des textes de loi, des histoires orales, des photographies, des discours, des traités et certaines cartes.

b. Les sources secondaires comprennent entre autres des articles de journaux, des films documentaires ou autres, des ouvrages de référence et la plupart des sites Web.

c. Les ressources communautaires peuvent inclure entre autres des musées et des sites patrimoniaux ainsi que des ressources provenant de groupes ou d'associations communautaires.

...suite

Analyser et interpréter l'information recueillie
<p>L'élève :</p> <ul style="list-style-type: none">– analyse les données et les éléments de preuve et d'information en appliquant les concepts de la pensée critique en histoire (voir le tableau précédent);– utilise différents types d'organiseurs graphiques pour faciliter son analyse ou son interprétation des données et des éléments de preuve et d'information;– identifie les points ou les idées clés dans chaque source;– extrait de l'information de schémas, de tableaux, de diagrammes ou de cartes;– réalise des schémas, des tableaux, des diagrammes ou des cartes pour faciliter son analyse d'événements, de questions ou d'enjeux;– analyse ses sources pour déterminer l'importance que revêt un événement, une question ou un enjeu pour certaines personnes ou différents groupes de personnes;– identifie les partis pris dans chaque source;– détermine si tous les points de vue sont représentés dans l'ensemble des sources exploitées et ceux qui manquent le cas échéant.
Tirer des conclusions
<p>L'élève :</p> <ul style="list-style-type: none">– fait la synthèse des données et des éléments de preuve et d'information, et émet des jugements éclairés et critiques fondés sur ce matériel;– établit des liens entre le passé et le présent;– détermine les conséquences à court et long terme d'un événement, de transformations ou d'une situation sur différentes personnes, différents groupes de personnes ou différentes régions;– évalue le bien-fondé d'une action d'un point de vue éthique et compte tenu du contexte;– tire des conclusions au sujet d'événements, de questions ou d'enjeux en s'appuyant sur leurs éléments de preuve.
Communiquer ses résultats
<p>L'élève :</p> <ul style="list-style-type: none">– utilise le mode de présentation approprié (p. ex., oral, visuel, écrit, kinesthésique) selon l'audience et l'intention poursuivie;– communique ses arguments, conclusions, prévisions ou son plan d'action de façon claire et logique;– communique en français en utilisant le vocabulaire approprié et les concepts historiques;– cite ses sources de référence en respectant les conventions préétablies.

HISTOIRE – 7^e ANNÉE

SURVOL

En 7^e année, l'élève étudie les temps forts de l'histoire du Canada de 1713 à 1850, depuis le début du démantèlement de la Nouvelle-France en passant par la Conquête et l'établissement du régime anglais jusqu'aux rébellions de 1837-1838 et l'adoption de l'Acte d'Union qui prend effet en 1841. En appliquant les concepts de la pensée critique en histoire, l'élève analyse à des fins de comparaison entre hier et aujourd'hui les défis relevés par différents groupes et différentes communautés d'alors et la façon dont ils ont fait face aux changements sociaux, politiques, économiques et juridiques qu'a connus le Canada tout au long de cette période. L'élève utilise le processus d'enquête en histoire pour analyser et interpréter des informations provenant de diverses sources, situer les événements dans leur contexte historique et développer une compréhension de leur portée dans le temps et l'espace.

Les attentes et les contenus d'apprentissage de 7^e année fournissent à l'élève l'occasion d'explorer plusieurs concepts liés à la citoyenneté (voir le cadre d'orientation en éducation à la citoyenneté page 12) dont les suivants : *croyances et valeurs, équité, inclusivité, liberté, identité, pouvoir et autorité, et relations.*

Le tableau ci-après donne une vue d'ensemble du cours et vise à faciliter la planification de l'enseignement. Chaque attente est associée à un concept ou plus de la pensée critique en histoire et à une grande idée (pour plus de détails sur ces deux notions, voir pages 15 et 16). Un questionnement est aussi suggéré pour stimuler la curiosité de l'élève ainsi que son esprit critique, et souligner l'intérêt que présentent les sujets à l'étude. Ce questionnement peut être utilisé pour encadrer un ensemble d'attentes, un domaine d'étude ou une unité d'apprentissage interdisciplinaire.

Attentes et concepts de la pensée critique en histoire	Grandes idées	Questionnement
Domaine d'étude A. La Conquête et le passage au régime anglais (1713-1800)		
<p>A1. Utiliser le processus d'enquête pour explorer les événements et les enjeux de la Conquête et du passage du régime français au régime anglais selon le point de vue de différents groupes et différentes communautés de l'époque. [Importance historique] [Perspective historique]</p>	<ul style="list-style-type: none"> La Conquête et le passage subséquent du régime français au régime anglais ont engendré une nouvelle dynamique des rapports entre les communautés et les groupes au Canada et scellé le destin des langues en Amérique du Nord. 	<ul style="list-style-type: none"> Pourquoi différentes personnes perçoivent-elles le même événement de façon différente? Rencontrons-nous aujourd'hui au Canada les mêmes problèmes ou défis que les personnes qui vivaient autrefois sur ce territoire? Quels développements nous permettent de surmonter ces défis autrement aujourd'hui?
<p>A2. Comparer le contexte socio-économique ainsi que les défis relevés par différents groupes et différentes communautés du Canada entre 1713 et 1800 à ceux de la population canadienne contemporaine. [Cause et conséquence] [Continuité et changement] [Perspective historique]</p>	<ul style="list-style-type: none"> La compréhension des expériences et des défis relevés dans le passé au Canada par différents groupes et différentes communautés nous aide à mettre en contexte nos propres expériences et nos propres défis. 	<ul style="list-style-type: none"> Comment déterminons-nous que telle ou telle chose revêt une importance historique?
<p>A3. Décrire les principaux événements, les mouvements, les groupes et les personnalités qui ont marqué l'histoire du Canada entre 1713 et 1800. [Importance historique] [Cause et conséquence]</p>	<ul style="list-style-type: none"> L'importance historique des événements est en grande partie déterminée à la lumière de leur impact à court et à long terme. 	
Domaine d'étude B. Conflits et défis au Canada (1800-1850)		
<p>B1. Utiliser le processus d'enquête pour explorer un enjeu, un événement ou un mouvement de grande portée pour le Canada entre 1800 et 1850 selon le point de vue de différents groupes et de différentes communautés de l'époque. [Importance historique] [Perspective historique]</p>	<ul style="list-style-type: none"> La première moitié du XIX^e siècle est jalonnée de conflits et de changements majeurs pour le Canada. 	<ul style="list-style-type: none"> Pourquoi est-il important d'examiner les événements et les enjeux selon différentes perspectives? En quoi peut-il nous être utile de savoir comment les personnes surmontaient des défis par le passé?
<p>B2. Analyser le contexte socio-économique ainsi que les défis relevés par différents groupes et différentes communautés au Canada entre 1800 et 1850. [Continuité et changement] [Perspective historique]</p>	<ul style="list-style-type: none"> Les conflits et les changements sociaux que le Canada a connus au cours de la première moitié du XIX^e siècle ont eu un impact durable sur le pays. 	<ul style="list-style-type: none"> Quels types de forces engendrent le changement?
<p>B3. Décrire les principaux événements, mouvements, groupes et les principales personnalités qui ont marqué l'histoire du Canada entre 1800 et 1850. [Importance historique] [Cause et conséquence]</p>	<ul style="list-style-type: none"> Un grand nombre de personnes et de groupes ont dû se battre pour surmonter des défis tout au long de l'histoire du Canada. 	

Le programme d'histoire de la 7^e année vise aussi à favoriser chez l'élève le développement d'habiletés spatiales diverses, comme l'illustre le tableau ci-après.

Développement des habiletés spatiales

Cartes géographiques et globes terrestres*

Par exemple, l'élève :

- utilise des cartes pour comparer les possessions britanniques en Amérique du Nord, avant et après 1763.
- situe des éléments naturels sur une carte des territoires occupés par les communautés autochtones au XVIII^e siècle pour établir une comparaison avec la situation aujourd'hui.
- identifie à l'aide de cartes diverses les éléments géographiques (*p. ex., cours d'eau, ressources naturelles, climat*) qui peuvent expliquer les défis que les différents groupes et les différentes communautés au Canada ont dû surmonter pendant la période étudiée (*p. ex., transport, communication, approvisionnement*).

Schémas et diagrammes

Par exemple, l'élève :

- construit un diagramme cause-effets d'un événement historique de grande portée.
- interprète un diagramme à bandes qui compare le taux de natalité et le nombre moyen d'enfants par femme pour la période étudiée.

* Terme qui fait référence à toute forme de carte : sur papier, interactive ou numérique.

A. LA CONQUÊTE ET LE PASSAGE AU RÉGIME ANGLAIS (1713-1800)

ATTENTES

À la fin de la 7^e année, l'élève doit pouvoir :

- A1.** utiliser le processus d'enquête pour explorer les événements et les enjeux de la Conquête et du passage du régime français au régime anglais selon le point de vue de différents groupes et de différentes communautés de l'époque. (**ACCENT SUR :** *Importance historique; Perspective historique*)
- A2.** comparer le contexte socioéconomique ainsi que les défis relevés par différents groupes et différentes communautés du Canada entre 1713 et 1800 à ceux de la population canadienne contemporaine. (**ACCENT SUR :** *Cause et conséquence; Continuité et changement; Perspective historique*)
- A3.** décrire les principaux événements, les mouvements, les groupes et les personnalités qui ont marqué l'histoire du Canada entre 1713 et 1800. (**ACCENT SUR :** *Importance historique; Cause et conséquence*)

CONTENUS D'APPRENTISSAGE

Pour satisfaire aux attentes, l'élève doit pouvoir :

A1. Enjeux de la Conquête

ACCENT SUR : *Importance historique; Perspective historique*

- A1.1** formuler des questions qui orienteront son enquête sur les événements et les enjeux de la Conquête et du passage du régime français au régime anglais (*p. ex., les principales batailles dans les colonies; le commerce des fourrures dans la région des Grands Lacs ou les pêcheries établies dans le golfe du Saint-Laurent et les rivalités commerciales s'y rattachant; les changements de structure juridique et les changements liés aux droits territoriaux; les débats entre les Britanniques et les colonies majoritairement françaises*) selon le point de vue de différents groupes et de différentes communautés de l'époque.

Pistes de réflexion : Quelles ont été les conséquences de la Conquête pour les Canadiennes et Canadiens? Pourquoi le peuple acadien a-t-il été déporté? Posaient-ils une menace à l'Angleterre? Pourquoi les Premières Nations se sont-elles révoltées contre les Britanniques? Leurs revendications ont-elles été entendues et prises en compte? Pourquoi Louisbourg a-t-elle été une cible incontournable pour les Britanniques?

- A1.2** recueillir de l'information se rapportant aux questions posées en consultant des sources primaires et secondaires (*p. ex., sources primaires : collections d'images [dessins, tableaux], archives historiques [journaux intimes, discours, documents légaux]; sources secondaires : ouvrages de référence, articles de journaux, sites Web spécialisés*).

Pistes de réflexion : Comment les écrits sur la vie d'Évangéline pourraient-ils t'aider à saisir l'histoire collective de la déportation du peuple acadien et son impact sur ce peuple? L'information que ces écrits contiennent est-elle fiable? Comment pourrait-elle être utilisée dans ton enquête? Comment feras-tu la distinction entre un fait et une opinion dans un journal de l'époque? Quelles autres sources d'information pourrais-tu utiliser pour comparer le mode de vie des Canadiennes et Canadiens français d'aujourd'hui avec celui des Canadiennes et Canadiens de cette époque? Quels détails dois-tu prendre en note pour citer correctement tes sources et présenter une bibliographie?

A1.3 sélectionner l'information nécessaire pour interpréter ou produire un schéma, un plan ou une carte en lien avec son enquête (p. ex., organigramme illustrant la structure du gouvernement royal de la Nouvelle-France ou de l'administration britannique après la Conquête; carte montrant les principaux forts de la Nouvelle-France et les lieux des batailles qui s'y sont déroulées).

A1.4 analyser l'information recueillie pour en faire l'interprétation en utilisant divers outils organisationnels (p. ex., ligne de temps identifiant les principaux événements de la guerre de Sept Ans; tableau comparatif illustrant les enjeux de la Conquête selon le point de vue des Français et des Anglais; collection d'images illustrant diverses réalités dans le passé et le présent).

Pistes de réflexion : Quels détails, dans ces tableaux ou dessins de l'époque, te renseignent sur la nature des relations qu'entretenaient les Français et les Anglais durant la Conquête? Est-ce que tes observations concordent avec l'information que tu as recueillie d'autres sources? Que sont devenus les coureurs des bois, les trappeurs et les Autochtones engagés dans le commerce des fourrures suite à la prise de contrôle de ce commerce par les Britanniques?

A1.5 tirer des conclusions sur les événements et les enjeux de la Conquête et du passage du régime français au régime anglais selon le point de vue de différents groupes et de différentes communautés de l'époque.

Pistes de réflexion : À qui le commerce des fourrures a-t-il le plus profité : aux coureurs des bois, aux trappeurs, aux commerçants, aux communautés autochtones ou à l'Angleterre? Quels territoires les Français n'ont-ils pas réussi à défendre en raison de la faiblesse de leurs moyens militaires par rapport à ceux des Britanniques? Quelle a été l'incidence de la Conquête sur l'identité canadienne, en particulier sur la langue française?

A1.6 communiquer en français les résultats de son enquête en utilisant le vocabulaire approprié et en recourant à divers médias ou modes de présentation (p. ex., montage d'images légendées, représentation dramatique, présentation audiovisuelle, affiche, mini-débat).

A2. Contexte socioéconomique et défis

ACCENT SUR : Cause et conséquence; Continuité et changement; Perspective historique

A2.1 analyser certains facteurs qui ont influé sur les relations entre les individus et les différents groupes et différentes communautés au Canada entre 1713 et 1800 (p. ex., mise en place sous le régime anglais d'un système d'actes de cession de terres par traités à des fins d'occupation et d'exploitation des territoires autochtones par les colons anglais; objection du peuple acadien de prêter serment de fidélité inconditionnelle à la Couronne britannique; premiers conflits linguistiques dans le Bas-Canada par suite de l'établissement des Loyalistes dans cette partie de la colonie).

Pistes de réflexion : Quelle a été l'incidence des conflits coloniaux sur les relations entre les Acadiens et les autorités britanniques? Quelle a été l'incidence de l'application de l'Acte constitutionnel de 1791 sur les relations entre les Canadiens français et les Loyalistes dans le Bas-Canada? À quelles fins l'administration britannique a-t-elle créé un premier Département des Indiens en 1755?

A2.2 comparer les moyens utilisés à l'époque et aujourd'hui par différents groupes (p. ex., peuple canadien-français, communautés autochtones; personnes ayant un handicap ou malades, personnes âgées) pour surmonter divers défis (p. ex., liés aux conditions climatiques, à l'hygiène et aux soins de santé, aux conditions de travail, à l'isolement, à la discrimination).

Pistes de réflexion : À quels services ou programmes les personnes âgées ou ayant un handicap ont-elles accès aujourd'hui au Canada? Notre vision actuelle des droits de la personne, incluant la personne âgée ou ayant une déficience, réussit-elle à faire de la société canadienne une société plus inclusive? Comment le peuple canadien-français a-t-il réussi à conserver sa langue et ses coutumes suite à la Conquête?

A2.3 dégager des ressemblances et des différences majeures entre divers aspects de la vie quotidienne et les valeurs sociales de groupes et de communautés habitant le Canada entre 1713 et 1800 et aujourd'hui (p. ex., *vie familiale [structure, activités, partage des tâches], rôle du genre, place de la religion, conditions de vie [habitat, alimentation, vêtements]; attitude à l'égard de communautés ou de groupes sociaux autres que le sien, attitude à l'égard de l'esclavage; droits de la personne [homme, femme, enfant], conception et application de la justice [punition, médiation]*).

Pistes de réflexion : En quoi la vie d'un enfant canadien de cette époque pouvait-elle être à la fois semblable et différente de celle d'un enfant canadien d'aujourd'hui? Comment les structures des familles canadiennes-françaises, canadiennes-anglaises et autochtones se distinguaient-elles les unes des autres? Comment la structure de la famille canadienne-française a-t-elle changé depuis cette époque? D'où venaient les esclaves présents sur le territoire de la Nouvelle-France? Quelles sont les raisons de leur nombre restreint au Canada à cette époque? À quels travaux les esclaves en Nouvelle-France et dans les colonies britanniques étaient-ils astreints?

A2.4 analyser l'impact des principaux changements sociaux et économiques entre 1713 et 1800 sur les individus, les groupes et les communautés au Canada (p. ex., *commerce de la fourrure, établissements loyalistes, essor de l'agriculture et des industries de la pêche et du bois*).

Pistes de réflexion : Quelles entreprises entrent en concurrence au Canada pour la fourrure suite à la signature du Traité de Paris en 1763? En quoi ces entreprises se distinguent-elles et sur quels territoires se font-elles concurrence? Quelles sont les raisons qui expliquent la création de communautés loyalistes au Canada? Quels défis ont-elles eu à surmonter lors de leur établissement au Canada?

A2.5 comparer les expériences de déplacements de différents groupes entre 1713 et 1800 (p. ex., *déplacement forcé d'Africains vers la Nouvelle-France et les colonies britanniques dans le contexte de la traite négrière et de l'esclavage; déportation des Acadiennes et Acadiens par suite de la cession de l'Acadie à la Grande-Bretagne; déplacements de communautés autochtones par suite d'actes de cession de terres par traités; immigration des Loyalistes dans différentes régions du Canada, incluant un grand nombre de Noirs ayant obtenu la liberté en se ralliant à la couronne britannique*) avec les expériences de déplacements de différents groupes dans le Canada d'aujourd'hui (p. ex., *migrations inter-provinciales ou interrégionales liées à l'emploi;*

personnes immigrant au Canada pour y travailler, établir des entreprises, étudier, rejoindre des membres de leur famille déjà établis au pays ou fuir la guerre ou la persécution dans leur pays).

Pistes de réflexion : Quelles sont les attitudes qui ont poussé certains Loyalistes noirs d'Halifax à retourner en Afrique? En quoi l'expérience de l'immigration au Canada est-elle différente aujourd'hui? Dans quelles régions du monde des populations furent-elles la guerre ou la famine aujourd'hui? Au moment où ces groupes arrivent au Canada, quels défis rencontrent-ils?

A3. Événements de la Conquête

ACCENT SUR : *Importance historique; Cause et conséquence*

A3.1 décrire les causes des principaux événements qui se sont déroulés entre 1713 et 1800 (p. ex., *déportation des Acadiennes et Acadiens, guerre de Sept Ans ou guerre de la Conquête, bataille des Plaines d'Abraham, rébellion de Pontiac, arrivée des Loyalistes*) et leurs effets sur divers groupes (p. ex., *communautés canadiennes-françaises, britanniques, autochtones, acadiennes*).

Pistes de réflexion : Pourquoi les Britanniques ont-ils déporté les Acadiennes et Acadiens? Où ont-ils été déportés? Qui a pris possession de leurs terres? Quelles sont les causes sous-jacentes de la guerre de Sept Ans en Amérique du Nord? Quelle conséquence cette guerre a-t-elle eu sur le destin des langues sur le continent? Quels sont les événements qui ont entraîné la migration des Loyalistes du Sud vers le Nord? Pourquoi l'arrivée des Loyalistes est-elle perçue différemment par les Français, les Anglais et les Autochtones?

A3.2 décrire des changements politiques et juridiques survenus au Canada entre 1713 et 1800 (p. ex., *conséquences du Traité d'Utrecht [1713], traités de paix et d'amitié des Maritimes signés entre la Couronne britannique et diverses communautés des Premières Nations, Proclamation royale [1763], Acte de Québec [1774], Acte constitutionnel [1791]*) et leurs effets sur les individus, les groupes et les communautés.

Pistes de réflexion : Quels ont été les effets du Traité d'Utrecht sur la Nouvelle-France? À quelles fins les Britanniques ont-ils négocié des traités de paix et d'amitié avec les Premières Nations? Pourquoi l'Acte constitutionnel de 1791 a-t-il été passé? Quel a été son impact sur le Canada français et le Canada anglais?

A3.3 expliquer la contribution historique de personnalités et de groupes (*p. ex., Marie-Marguerite d'Youville, François de Lévis, John Graves Simcoe; Confédération des Six-Nations, Acadiennes et Acadiens, Canadiennes et Canadiens français, Loyalistes, communautés religieuses*) au développement de l'identité, de la citoyenneté et du patrimoine canadiens entre 1713 et 1800.

Pistes de réflexion : Quel intérêt les documents que nous ont laissés des missionnaires jésuites comme Pierre-Philippe Potier présentent-ils? Par qui et quand la fête nationale de l'Acadie est-elle célébrée? Que représente-t-elle? Comment le peuple acadien manifeste-t-il aujourd'hui sa fierté acadienne? Quels usages les Autochtones puis les Européens faisaient-ils de la raquette à neige au Canada? À quoi tient l'évolution de son usage à travers le temps? Qu'est-ce qui fait que cet objet a résisté à l'épreuve des siècles?

A3.4 décrire des aspects de la vie quotidienne de différents groupes et de différentes communautés au Canada entre 1713 et 1800 (*p. ex., les hommes, les femmes et les enfants dans un village autochtone Haudenosaunee; les troupes de miliciens; la population acadienne dans la vallée d'Annapolis; les habitantes et habitants et les Seigneurs en Nouvelle-France*).

Pistes de réflexion : En quoi le quotidien d'une famille canadienne-française à cette époque diffère-t-elle de celui d'une famille contemporaine? Comment les rôles et les relations de chaque membre de la structure familiale ont-ils changé? À quoi ressemblait la vie d'un seigneur? Quel était le quotidien des censitaires par comparaison?

A3.5 décrire les relations qu'entretenaient divers groupes, diverses communautés et institutions entre elles au Canada entre 1713 et 1800 (*p. ex., communautés autochtones, canadiennes-françaises et anglaises, acadiennes; Loyalistes; esclaves; Église catholique et protestante; administrations française et britannique*).

Pistes de réflexion : Quel rôle l'Église catholique jouait-elle dans la vie des familles en Nouvelle-France? Quel a été l'impact de la rivalité entre les grandes puissances européennes sur les relations entre les Canadiens français et les Anglais?

B. CONFLITS ET DÉFIS AU CANADA (1800-1850)

ATTENTES

À la fin de la 7^e année, l'élève doit pouvoir :

- B1.** utiliser le processus d'enquête pour explorer un enjeu, un événement ou un mouvement de grande portée pour le Canada entre 1800 et 1850 selon le point de vue de différents groupes et de différentes communautés de l'époque. (**ACCENT SUR :** *Importance historique; Perspective historique*)
- B2.** analyser le contexte socioéconomique ainsi que les défis relevés par différents groupes et différentes communautés du Canada entre 1800 et 1850. (**ACCENT SUR :** *Continuité et changement; Perspective historique*)
- B3.** décrire les principaux événements, mouvements, groupes et les principales personnalités qui ont marqué l'histoire du Canada entre 1800 et 1850. (**ACCENT SUR :** *Importance historique; Cause et conséquence*)

CONTENUS D'APPRENTISSAGE

Pour satisfaire aux attentes, l'élève doit pouvoir :

B1. Enjeux, événements et mouvements de grande portée

ACCENT SUR : *Importance historique; Perspective historique*

- B1.1** formuler des questions qui orienteront son enquête sur un enjeu, un événement ou un mouvement de grande portée pour le Canada entre 1800 et 1850 (*p. ex., la guerre de 1812, les rébellions; l'immigration irlandaise*) selon le point de vue de différents groupes et différentes communautés de l'époque.

Pistes de réflexion : Quelles sont les causes de la guerre de 1812? Quels en étaient les principaux enjeux?

Pourquoi le mouvement réformiste s'est-il développé dans le Haut et le Bas-Canada? Que revendiquaient les Patriotes du Bas-Canada? Comment s'est manifestée la réaction des Canadiens français suite au rapport Durham? Quel était le but de l'Acte d'Union de 1840? Quelle a été l'ampleur de la vague d'immigration irlandaise au Canada dans les années 1830?

- B1.2** recueillir de l'information se rapportant aux questions posées en consultant des sources primaires et secondaires (*p. ex., sources primaires : collections d'images [dessins, tableaux], archives historiques [journaux intimes, discours, documents légaux]; sources secondaires : ouvrages de référence, matériel audiovisuel, articles de journaux, sites Web spécialisés comme l'Encyclopédie du patrimoine culturel de l'Amérique française ou le Musée canadien des civilisations*).

Pistes de réflexion : Quelles règles te faut-il suivre pour exploiter un document sans tomber dans le plagiat? Sur quels critères te bases-tu pour évaluer la fiabilité d'une information d'ordre historique en ligne? L'information que tu as recueillie est-elle biaisée?

- B1.3** sélectionner l'information nécessaire pour interpréter ou produire un schéma, un plan ou une carte en lien avec son enquête (*p. ex., diagrammes illustrant la structure parlementaire du Canada avant et après 1840; tableau comparatif des personnalités et des groupes du Haut et du Bas-Canada impliqués dans le mouvement réformiste et leurs revendications respectives; cartes des lieux de batailles menées contre les insurgés dans le Bas-Canada*).

B1.4 analyser l'information recueillie pour en faire l'interprétation en utilisant divers outils organisationnels (p. ex., *tableau de synthèse sur le fonctionnement d'une station de quarantaine comme celle de Grosse Île ou sur les conditions de vie des immigrants dans cette station; tableau mettant en comparaison le point de vue des insurgés et des autorités britanniques au cours des rébellions de 1837-1838*).

Pistes de réflexion : Que révèle ton tableau comparatif sur les réactions des Canadiens français et des Canadiens anglais suite au rapport Durham? Que t'apprennent les illustrations et les témoignages de médecins et d'immigrants sur l'expérience de la quarantaine dans la station de Grosse Île dans la première moitié du XIX^e siècle?

B1.5 tirer des conclusions sur un enjeu, un événement ou un mouvement de grande portée pour le Canada entre 1800 et 1850, selon le point de vue de différents groupes et différentes communautés de l'époque.

Pistes de réflexion : Les Canadiens français ont-ils été traités équitablement après la Conquête? Qu'en est-il des peuples autochtones? Plusieurs milliers d'immigrants irlandais sont morts sur Grosse Île. À quoi et à qui peut-on imputer cette tragédie? Aurait-elle pu être évitée?

B1.6 communiquer les résultats de son enquête en utilisant le vocabulaire approprié en français et en recourant à divers médias ou modes de présentation (p. ex., *récit historique sous forme de conte, débat, discussion, affiche, présentation audiovisuelle*).

B2. Contexte socioéconomique et défis

ACCENT SUR : *Continuité et changement; Perspective historique*

B2.1 analyser les relations entre des personnes et des groupes au Canada entre 1800 et 1850 (p. ex., *entre les Premières Nations et les Britanniques, entre catholiques et protestants, entre la Clique du Château et les réformistes du Bas-Canada*) ainsi que les facteurs qui ont influé sur ces relations (p. ex., *modification de l'échiquier démographique du fait de l'immigration des îles britanniques; crise agricole de 1830; épidémies; montée en puissance des milieux d'affaires anglophones; discrimination et ségrégation*).

Pistes de réflexion : Comment l'immigration irlandaise au Canada a-t-elle été perçue par différents groupes, notamment les protestants

du Haut-Canada? Comment qualifierais-tu les relations entre les Canadiens français et les Anglais au moment du rapport Durham? Comment la ségrégation et la discrimination ont-elles influé sur les Canadiens d'origine africaine et sur leur façon de subvenir à leurs besoins?

B2.2 décrire des expériences ou des défis que divers groupes ont eu à surmonter au Canada entre 1800 et 1850 (p. ex., *défis liés à la santé, à l'éducation, à la xénophobie, aux conditions de travail dans une ville comme le Québec sous le régime français puis anglais, dans un camp de bûcherons, dans une seigneurie ou dans un village autochtone*).

Pistes de réflexion : Quels renseignements peut-on tirer de l'interprétation de peintures d'artistes de l'époque comme Cornélius Krieghoff ou Joseph Légaré? Qui travaillait dans les camps de bûcherons? Quelles étaient les conditions de travail dans ces camps? Quelles étaient les conditions de travail des ouvriers qui ont participé à la construction du canal Rideau? Quelle maladie sévissait sur ces chantiers?

B2.3 dégager des ressemblances et des différences entre divers aspects de la vie quotidienne et les valeurs sociales de différents groupes et de différentes communautés habitant le Canada entre 1800 et 1850 (p. ex., *conditions de vie de différents groupes sociaux, attitude envers les immigrants irlandais, les Afro-Canadiens ou les Autochtones*).

Pistes de réflexion : Quelles attitudes sociales ont influé sur le déplacement des communautés des Premières Nations et des Métis à l'arrivée des Loyalistes? En quoi la vie quotidienne d'un groupe social comme les seigneurs ou les hommes d'affaires diffère-t-elle de celle des artisans, des habitants ou des paysans?

B2.4 analyser l'impact des principaux changements sociaux et économiques au Canada entre 1800 et 1850 sur les individus, les groupes et les communautés (p. ex., *réforme de l'éducation, immigration irlandaise sans précédent, propagation de maladies; récession mondiale des années 1830, fondation d'institutions financières, importante augmentation de la demande en bois de la part de l'Angleterre, investissements massifs dans le transport fluvial*).

Pistes de réflexion : Quel a été l'impact de la récession économique de 1830 dans le Haut et le Bas-Canada et dans les Maritimes? Pourquoi est-ce que la demande pour le bois canadien s'accroît-elle considérablement à partir de 1805 en Angleterre?

B3. Événements entre 1800 et 1850

ACCENT SUR : *Importance historique; Cause et conséquence*

B3.1 décrire les causes et les répercussions des principaux événements qui se sont déroulés au Canada entre 1800 et 1850 (*p. ex., guerre anglo-américaine de 1812, immigration irlandaise, rébellions de 1837-1838, bataille de Saint-Eustache, Chemin de fer clandestin, voyages d'exploration dans les régions arctiques*).

Pistes de réflexion : Quel était l'enjeu de la guerre de 1812 pour les Premières Nations? En quoi cet enjeu explique-t-il la décision de Tecumseh de s'allier aux Britanniques? Pourquoi est-ce que tant d'Irlandaises et d'Irlandais quittent leur pays pour se rendre au Canada à partir des années 1830? Qui mène des explorations dans l'Arctique canadien à cette époque et à quelles fins?

B3.2 décrire des changements politiques et juridiques survenus au Canada entre 1800 et 1850 (*p. ex., suite au Traité de Gand [1814], abolition de l'esclavage [1834], Acte d'Union [1841], loi d'indemnisation des personnes qui ont subi des pertes pendant la rébellion de 1837-1838 [1849]*) et leurs effets sur les individus, les groupes et les communautés.

Pistes de réflexion : Les conclusions de Lord Durham sur le manque d'histoire et de culture des Canadiens français étaient-elles fondées? Pourquoi? De quelle façon les anglophones de Montréal ont-ils réagi en 1849 à l'annonce de l'adoption d'une loi visant à dédommager les francophones du Bas-Canada des pertes qu'ils avaient subies durant les rébellions de 1837-1838?

B3.3 expliquer la contribution historique de personnalités et de groupes (*p. ex., Tecumseh, Shanawdithit, Laura Secord, Elizabeth Bertrand, Grace Marks, Louis-Joseph Papineau, William Lyon Mackenzie, Richard Pierpoint; abolitionnistes, organismes de bienfaisance et organisations pour l'établissement des immigrants, Mennonites*) au développement de l'identité, de la citoyenneté et du patrimoine canadiens entre 1800 et 1850.

Pistes de réflexion : Qui étaient les Voltigeurs canadiens et pour quel fait sont-ils reconnus? En quoi le parcours de vie d'Elizabeth Bertrand est-il remarquable? Que nous révèle un personnage comme Richard Pierpoint sur la place des Canadiens d'origine africaine dans l'histoire du Canada? La ceinture fléchée, symbole de la francophonie d'Amérique, est intimement liée au commerce des fourrures : pourquoi? Qu'est-ce qui explique sa disparition de l'habillement traditionnel?

HISTOIRE – 8^e ANNÉE

SURVOL

En 8^e année, l'élève étudie l'histoire du Canada de 1850 et 1914, depuis les débuts du fédéralisme canadien jusqu'à l'aube de l'engagement du Canada dans la Première Guerre mondiale. En appliquant les concepts de la pensée critique en histoire, l'élève analyse les changements sociaux, politiques, économiques et juridiques que vit une population canadienne de plus en plus diversifiée et qui dépend d'un environnement physique, social et économique différent selon les régions. L'élève examine la portée historique de la création du Canada et de son expansion en en cernant les causes ainsi que les conséquences sur la vie de différents groupes et de différentes communautés dont les Premières Nations, les Métis et les immigrantes et immigrants. L'élève utilise le processus d'enquête en histoire pour analyser et interpréter des informations provenant de diverses sources, situer les événements dans leur contexte historique, établir des comparaisons, des distinctions et des liens entre les conditions existantes au tournant du XX^e siècle et aujourd'hui au Canada.

Les attentes et les contenus d'apprentissage de 8^e année fournissent à l'élève l'occasion d'explorer plusieurs concepts liés à la citoyenneté (voir le cadre d'orientation en éducation à la citoyenneté page 12) dont les suivants : *démocratie, équité, inclusivité, droit et justice, pouvoir et autorité, relations, respect et droits et responsabilités.*

Le tableau ci-après donne une vue d'ensemble du cours et vise à faciliter la planification de l'enseignement. Chaque attente est associée à un concept ou plus de la pensée critique en histoire et à une grande idée (pour plus de détails sur ces deux notions, voir pages 15 et 16). Un questionnement est aussi suggéré pour stimuler la curiosité de l'élève ainsi que son esprit critique, et souligner l'intérêt que présentent les sujets à l'étude. Ce questionnement peut être utilisé pour encadrer un ensemble d'attentes, un domaine d'étude ou une unité d'apprentissage interdisciplinaire.

Attentes et concepts de la pensée critique en histoire	Grandes idées	Questionnement
Domaine d'étude A. Création du Canada (1850-1890)		
<p>A1. Utiliser le processus d'enquête pour explorer un enjeu, un événement ou un mouvement de grande portée pour le Canada entre 1850 et 1890 selon le point de vue de différents groupes et de différentes communautés de l'époque [Importance historique] [Perspective historique]</p>	<ul style="list-style-type: none"> • La création et l'expansion du Canada ont suscité différentes réactions au sein de la population. 	<ul style="list-style-type: none"> • Les Canadiens ont-ils tous réagi de la même façon à la création du Dominion du Canada et à son expansion d'un océan à l'autre? • Le changement historique est-il toujours positif?
<p>A2. Analyser des défis sociaux, économiques et politiques auxquels sont confrontés différents groupes et différentes communautés du Canada entre 1850 et 1890. [Cause et conséquence] [Importance historique] [Perspective historique]</p>	<ul style="list-style-type: none"> • Les Canadiennes et Canadiens ne sont pas tous traités de la même façon ni ne jouissent des mêmes droits et privilèges dans la nouvelle nation. 	<ul style="list-style-type: none"> • Comment détermine-t-on la nature de l'impact d'un changement historique?
<p>A3. Décrire les événements, les mouvements, les groupes et les personnalités qui ont marqué l'histoire du Canada entre 1850 et 1890. [Importance historique] [Cause et conséquence] [Perspective historique]</p>	<ul style="list-style-type: none"> • Les changements politiques, économiques et sociaux majeurs que connaît le Canada à cette époque ont marqué de façon plus ou moins intense, profonde ou durable les personnes, les groupes et les communautés. 	
Domaine d'étude B. Une société en évolution (1890-1914)		
<p>B1. Utiliser le processus d'enquête pour explorer un enjeu, un événement ou un mouvement de grande portée pour le Canada entre 1890 et 1914 selon le point de vue de différents groupes et de différentes communautés de l'époque. [Importance historique] [Perspective historique]</p>	<ul style="list-style-type: none"> • La vague d'immigration que connaît le Canada au cours de cette période a accentué la diversité de la société canadienne. 	<ul style="list-style-type: none"> • De quelles façons différentes personnes relèvent-elles les défis et initient-elles ainsi un changement? • Dans quelle mesure les droits et libertés dont nous jouissons aujourd'hui au Canada résultent-ils des luttes qu'ont menées nos prédécesseurs?
<p>B2. Comparer le Canada d'alors à celui d'aujourd'hui sur le plan social, économique et politique en tenant compte des défis relevés à l'époque par différents groupes, différentes communautés ou différentes personnes. [Continuité et changement] [Perspective historique]</p>	<ul style="list-style-type: none"> • Certains des droits et libertés dont nous jouissons aujourd'hui au Canada sont le fruit des luttes qu'ont menées à cette époque des personnes, des groupes et des communautés. 	<ul style="list-style-type: none"> • Quel rôle la diversité a-t-elle joué dans le développement du Canada?
<p>B3. Décrire les événements, les mouvements, les groupes et les personnalités qui ont marqué l'histoire du Canada entre 1890 et 1914. [Importance historique] [Cause et conséquence]</p>	<ul style="list-style-type: none"> • Les changements survenus au tournant du XX^e siècle ont eu une influence considérable sur le Canada. 	

Le programme d'histoire de la 8^e année vise aussi à favoriser chez l'élève le développement d'habiletés spatiales diverses, comme l'illustre le tableau ci-après.

Développement des habiletés spatiales

Cartes géographiques et globes terrestres*

Par exemple, l'élève :

- compare des cartes historiques à des cartes d'aujourd'hui pour relever des changements aux noms et aux limites des territoires.
- relève d'une carte topographique du Canada les caractéristiques physiques du relief de chaque province pour expliquer les défis associés à la construction de la ligne du chemin de fer transcontinentale.
- situe sur une carte les communautés francophones établies dans l'Ouest canadien pour établir les liens entre les possibilités et les contraintes du territoire.
- trace les territoires touchés par des traités et relève les ressources naturelles qu'on y trouve.

Schémas et diagrammes

Par exemple, l'élève :

- construit un diagramme circulaire à l'aide de données tirées de recensements pour illustrer en pourcentages les langues parlées.
- construit un diagramme à bandes doubles pour comparer la population de villes canadiennes au début du XX^e siècle à celle d'aujourd'hui.

* Terme qui fait référence à toute forme de carte : sur papier, interactive ou numérique.

A. CRÉATION DU CANADA (1850-1890)

ATTENTES

À la fin de la 8^e année, l'élève doit pouvoir :

- A1.** utiliser le processus d'enquête pour explorer un enjeu, un événement ou un mouvement de grande portée pour le Canada entre 1850 et 1890 selon le point de vue de différents groupes et de différentes communautés de l'époque. (**ACCENT SUR :** *Importance historique; Perspective historique*)
- A2.** analyser des défis sociaux, économiques et politiques auxquels sont confrontés différents groupes et différentes communautés du Canada entre 1850 et 1890. (**ACCENT SUR :** *Cause et conséquence; Importance historique; Perspective historique*)
- A3.** décrire les événements, les mouvements, les groupes et les personnalités qui ont marqué l'histoire du Canada entre 1850 et 1890. (**ACCENT SUR :** *Importance historique; Cause et conséquence; Perspective historique*)

CONTENUS D'APPRENTISSAGE

Pour satisfaire aux attentes, l'élève doit pouvoir :

A1. Enjeux, événements et mouvements de grande portée

ACCENT SUR : *Importance historique; Perspective historique*

- A1.1** formuler des questions qui orienteront son enquête sur un enjeu, un événement ou un mouvement de grande portée pour le Canada entre 1850 et 1890 (*p. ex., le projet de la Confédération, la construction de la ligne de chemin de fer transcontinentale, la rébellion des Métis*) selon le point de vue de différents groupes et de différentes communautés de l'époque.

Pistes de réflexion : Quel rôle central Louis Riel et les Métis ont-ils joué dans la fondation du Manitoba? Pourquoi Riel est-il perçu différemment par les Anglais et les Canadiens français à l'époque? Quelles sont les réactions des Canadiens français confrontés aux événements menant à la Confédération?

- A1.2** recueillir de l'information se rapportant aux questions posées en consultant des sources primaires et secondaires (*p. ex., sources primaires : collections d'images [dessins, illustrations, photos], archives historiques [lettres, discours, documents légaux]; sources secondaires : manuels d'histoire, ouvrages de référence, articles de journaux, sites Web spécialisés*).

Pistes de réflexion : Quel intérêt présente, dans le contexte de ton enquête, la consultation de journaux d'époque de langue française et de

langue anglaise de différentes régions? Quels éléments de preuve du développement économique du Nord de l'Ontario suite à la Confédération pourrais-tu tirer d'images en noir et blanc? Où pourrais-tu trouver de telles images? Quels types de renseignements te fourniraient des timbres ou des pièces de monnaie commémorant les personnalités et les événements marquants de cette époque? Auprès de quelles institutions peux-tu t'informer à ce sujet?

- A1.3** sélectionner l'information nécessaire pour interpréter ou produire un schéma, un plan ou une carte en lien avec son enquête (*p. ex., organigramme illustrant la structure gouvernementale suite à la Confédération; ligne de temps mettant en évidence les principaux événements, groupes et personnalités historiques associés à la rébellion des Métis; carte illustrant la ligne du chemin de fer transcontinentale*).

- A1.4** analyser l'information recueillie pour en faire l'interprétation en utilisant divers outils organisationnels (*p. ex., tableau sommaire de différents points de vue sur la pratique consistant à employer une main-d'œuvre immigrante peu exigeante pour réaliser des travaux de grande envergure; tableau comparatif des points de vue des partisans et des adversaires de la Confédération*).

Piste de réflexion : Quel outil organisationnel te permettrait de dresser une synthèse des changements survenus au pays pour différents groupes par suite de la Confédération?

A1.5 tirer des conclusions sur un enjeu, un événement ou un mouvement de grande portée pour le Canada entre 1850 et 1890 selon le point de vue de différents groupes et de différentes communautés de l'époque.

Pistes de réflexion : Crois-tu que tes ancêtres ont été témoins des changements survenus en Ontario français suite à la Confédération? Qu'est-ce qui te permet de penser que c'est possible?

A1.6 communiquer en français les résultats de son enquête en utilisant le vocabulaire approprié et en recourant à divers médias ou modes de présentation (*p. ex., récit historique, affiche, diaporama, ligne de temps*).

A2. Défis sociaux, économiques et politiques

ACCENT SUR : Cause et conséquence; Importance historique; Perspective historique

A2.1 expliquer l'impact des principaux changements sociaux, économiques et politiques au Canada entre 1850 et 1890 sur les personnes, les groupes et les communautés (*p. ex., arrivée de Canadiennes et Canadiens français en Ontario, industrialisation, urbanisation et émergence connexe de nouveaux groupes sociaux, augmentation de la population ouvrière, ruée vers l'or en Colombie-Britannique, intensification de l'immigration par le gouvernement dans le cadre de la politique du peuplement de l'Ouest canadien*).

Pistes de réflexion : Pourquoi certaines colonies s'opposaient-elles au libre-échange au sein du Dominion du Canada? Quel a été l'impact de la révolution industrielle sur la société canadienne? Comment s'explique la disparition du bison dans les Prairies à cette époque et quelles en ont été les conséquences pour les Premières Nations et les Métis des Prairies?

A2.2 décrire des situations de coopération et de conflit entre divers groupes au Canada entre 1850 et 1890 (*p. ex., tensions ethniques, linguistiques et confessionnelles entre anglophones et francophones; alliances de politiques en faveur de la Confédération; révolte des Métis contre le gouvernement fédéral; solidarité ouvrière pour l'amélioration des conditions de travail dans les usines et les manufactures*).

Pistes de réflexion : Pour quelles raisons les Métis sont-ils passés de la revendication pacifique à la révolte en 1885? Quelles sont les raisons qui expliquent l'ouverture du pays à l'immigration à cette époque?

A2.3 décrire des situations d'injustices et d'inégalités vécues par différents groupes ou personnes au Canada entre 1850 et 1890 (*p. ex., refus du droit de vote aux Autochtones et aux femmes; taxe d'entrée imposée aux immigrantes et immigrants en provenance de Chine; restrictions des droits des Premières Nations dans les réserves; question des terres de l'Île-du-Prince-Édouard*).

Pistes de réflexion : Comment la législation sur la succession empêchait-elle les Autochtones d'accumuler des biens et de devenir indépendants financièrement? Pourquoi a-t-il fallu près de 100 ans pour résoudre la question des terres de l'Île-du-Prince-Édouard? Le vote n'a pas toujours été un droit reconnu pour l'ensemble de la population canadienne. Au moment de la Confédération, le droit de voter connaît des restrictions liées au sexe, à la religion et à l'origine ethnique. Quels sont les groupes qui n'ont pas le droit de vote à cette époque? Comment explique-t-on ce traitement injuste et inégal?

A2.4 analyser des moyens d'action citoyenne ou de résistance civile (*p. ex., la négociation, la communication dans la presse écrite, l'engagement politique, la formation de syndicats, la grève*) auxquels ont eu recours des personnes, des groupes ou des communautés au Canada entre 1850 et 1890 pour faire avancer le droit et la justice sociale (*p. ex., défendre des droits ou des convictions, améliorer des conditions de vie ou de travail, dénoncer des injustices et des inégalités*).

Pistes de réflexion : Au début de l'industrialisation, les propriétaires d'usines ont besoin de main-d'œuvre. Comment la classe ouvrière qui croît sans cesse s'y prend-elle pour amener les propriétaires d'usines à donner de meilleurs salaires et assurer des conditions de travail plus équitables et sécuritaires? Pour quelle raison Emily Stowe, première Canadienne à pratiquer la médecine au Canada, s'est-elle rendue aux États-Unis pour poursuivre ses études? Comment cette femme a-t-elle contribué à améliorer les droits des femmes au Canada? Quelle cause unissait Jenny K. Trout et Emily Stowe?

A3. Événements de 1850 à 1890

ACCENT SUR : Importance historique; Cause et conséquence; Perspective historique

A3.1 déterminer les causes des principaux événements qui se sont déroulés au Canada entre 1850 et 1890 (p. ex., naissance du fédéralisme canadien; rébellion des Métis de la rivière Rouge et création du Manitoba; entrée de la Colombie-Britannique dans la Confédération en 1871; formalisation du système de réserves par l'adoption de la Loi sur les Indiens [1876]).

Pistes de réflexion : Pourquoi la colonisation de l'Ouest canadien est-elle devenue une priorité pour le gouvernement d'alors? En 1989, un monument a été érigé au centre-ville de Toronto à la mémoire des travailleurs chinois qui ont participé à la construction du chemin de fer canadien. Quelle est la raison d'être de ce monument? Comment qualifierais-tu les conditions dans lesquelles travaillaient ces ouvriers?

A3.2 décrire des facteurs externes et internes qui ont joué un rôle dans la création et l'expansion du Canada entre 1850 et 1890 (p. ex., guerre civile américaine et visée américaine sur la Colombie-Britannique; établissement dans l'ensemble des Prairies de détachements de la Police à cheval du Nord-Ouest; résistance des Métis de la rivière Rouge; traités numérotés et Loi sur les Indiens [1876]).

Piste de réflexion : Pourquoi les populations des colonies atlantiques se sentaient-elles plus proches de la Nouvelle-Angleterre que du Canada central même après la Confédération?

A3.3 décrire l'impact de changements politiques et juridiques entre 1850 et 1890 sur les personnes, les groupes et les communautés au Canada (p. ex., Acte de l'Amérique du Nord britannique [1867]; traités numérotés 1 à 7 [1871-1877] et Loi sur les Indiens [1876]; Loi des unions ouvrières [1872]; Loi de l'immigration chinoise [1885]).

Pistes de réflexion : Comment la Loi sur les Indiens de 1876 et ses modifications subséquentes ont-elles affecté les Premières Nations? Pourquoi les manifestations ouvrières se multiplient-elles à cette époque? La Fête du Canada se célèbre le 1^{er} juillet. Quelle est la signification de cette date dans l'histoire du Canada?

A3.4 expliquer la contribution historique de personnalités et de groupes (p. ex., John A. Macdonald, Georges-Étienne Cartier, Big Bear, Louis Riel, Gabriel Dumont, Emily Stowe, Élisabeth Bruyère, Alexander Graham Bell; Police à cheval du Nord-Ouest, syndicalistes, congrégations religieuses, femmes métisses, ouvriers chinois) au développement de l'identité, de la citoyenneté et du patrimoine canadiens entre 1850 et 1890.

Pistes de réflexion : En quoi la décision de la province du Manitoba en 2008 de dédier un jour férié à Louis Riel est-elle significative? Quel rôle son ami Gabriel Dumont a-t-il joué dans la reconnaissance par le Canada de la nation et du patrimoine métis? À quels moyens Mary Ann Shadd a-t-elle fait appel pour militer contre l'esclavage et pour les droits de la personne?

B. UNE SOCIÉTÉ EN ÉVOLUTION (1890-1914)

ATTENTES

À la fin de la 8^e année, l'élève doit pouvoir :

- B1.** utiliser le processus d'enquête pour explorer un enjeu, un événement ou un mouvement de grande portée pour le Canada entre 1890 et 1914 selon le point de vue de différents groupes et de différentes communautés de l'époque. (**ACCENT SUR :** *Importance historique; Perspective historique*)
- B2.** comparer le Canada d'alors à celui d'aujourd'hui sur le plan social, économique et politique en tenant compte des défis relevés à l'époque par différents groupes, différentes communautés ou différentes personnes. (**ACCENT SUR :** *Continuité et changement; Perspective historique*)
- B3.** décrire les événements, les mouvements, les groupes et les personnalités qui ont marqué l'histoire du Canada entre 1890 et 1914. (**ACCENT SUR :** *Importance historique; Cause et conséquence*)

CONTENUS D'APPRENTISSAGE

Pour satisfaire aux attentes, l'élève doit pouvoir :

B1. Enjeux, événements et mouvements de grande portée

ACCENT SUR : *Importance historique; Perspective historique*

- B1.1** formuler des questions qui orienteront son enquête sur un enjeu, un événement ou un mouvement de grande portée pour le Canada entre 1890 et 1914 (*p. ex., le Règlement 17, la guerre des Boers, la politique canadienne de l'immigration*) selon le point de vue de différents groupes et de différentes communautés de l'époque.

Pistes de réflexion : Pourquoi le Canada de Wilfrid Laurier s'implique-t-il dans la guerre des Boers? Pourquoi les Canadiens français étaient-ils opposés à la participation du Canada à cette guerre? Quelles étaient les clauses du Règlement 17? Comment les francophones de l'Ontario ont-ils réagi à cette législation? Comment les peuples autochtones ont-ils réagi à la législation leur interdisant de se rassembler ou de tenir leurs cérémonies traditionnelles?

- B1.2** recueillir de l'information se rapportant aux questions posées en consultant des sources primaires et secondaires (*p. ex., sources primaires : collections d'images [illustrations, dessins, photos], caricatures, archives historiques [lettres, discours, documents légaux]; sources secondaires : manuels, ouvrages de référence, matériel audiovisuel, articles de journaux, sites Web spécialisés*).

Pistes de réflexion : Pourquoi est-il important que tu lises le texte officiel du Règlement 17 en plus de lire les articles qui lui ont été consacrés dans les journaux de l'époque et dans les manuels d'histoire? Quels sont les éléments subséquents du Règlement 18 illustrant le caractère éminemment tendu des relations entre les divers groupes engagés dans ce conflit? Comment la mise en comparaison de photos produites au Canada à l'époque et aujourd'hui peut-elle t'aider à déterminer ce qui a changé dans la vie quotidienne des Canadiennes et Canadiens? Quels indices te permettent de conclure que certains défis sociaux et économiques relevés par nos prédécesseurs ont eu pour effet d'améliorer nos conditions de vie actuelles?

B1.3 sélectionner l'information nécessaire pour interpréter ou produire un schéma, un plan ou une carte en lien avec son enquête (p. ex., diagramme présentant des données statistiques sur l'immigration au Canada entre 1890 et 1914; ligne de temps mettant en évidence les principaux événements, personnalités historiques et groupes associés au Règlement 17 en Ontario; carte illustrant le développement urbain ou industriel que connaît le Canada durant cette période).

B1.4 analyser l'information recueillie pour en faire l'interprétation en utilisant divers outils organisationnels (p. ex., tableau de synthèse sur les moyens de résistance civile et pacifique auxquels les Franco-Ontariennes et Franco-Ontariens ont recouru pour protester contre les Règlements 17 et 18; tableau mettant en comparaison le point de vue des Franco-Ontariennes et Franco-Ontariens, des anglophones irlandais, du clergé catholique et du gouvernement provincial sur la question scolaire en Ontario).

Pistes de réflexion : En comparant des photos de l'époque à d'autres prises aujourd'hui au Canada, que remarques-tu au sujet des moyens de transport, des services publics, des loisirs, de la place des femmes au travail ou des enfants dans la société d'alors? Quelles sources pourrais-tu consulter pour en apprendre davantage sur les raisons de ces changements? Que t'apprennent les caricatures politiques de l'époque sur la représentation des femmes qui revendiquent des droits dans la société canadienne? Dans quel domaine ont-elles obtenu gain de cause? La bataille te semble-t-elle avoir été facile? Qui sont les femmes qui ont mené cette bataille? Que t'indique cette carte au sujet de la distribution de la population dans l'Ouest canadien à cette époque? Comment expliques-tu la présence au Canada de communautés comme les Ukrainiennes et Ukrainiens? Qui sont les Doukhobors?

B1.5 tirer des conclusions sur un enjeu, un événement ou un mouvement de grande portée pour le Canada entre 1890 et 1914 selon le point de vue de différents groupes et de différentes communautés de l'époque.

Pistes de réflexion : L'Ontario français est-il sorti gagnant de sa lutte contre le Règlement 17? L'Ontario français connaît-il des défis de cet ordre ou de cette ampleur aujourd'hui? Lesquels? Considères-tu important en qualité de franco-ophone de l'Ontario de t'y impliquer?

B1.6 communiquer en français les résultats de son enquête en utilisant le vocabulaire approprié et en recourant à divers médias ou modes de présentation (p. ex., récit historique sous forme de conte, débat, affiche, montage de photos).

B2. Défis et changements sociaux et économiques

ACCENT SUR : Continuité et changement; Perspective historique

B2.1 expliquer les principaux changements sociaux et économiques que le Canada a connus entre 1890 et 1914 (p. ex., intensification de l'urbanisation, développement d'une culture de la consommation, avancées technologiques, développement d'infrastructures urbaines, développement de l'industrie minière en Ontario, en Nouvelle-Écosse et en Colombie-Britannique, essor du syndicalisme, renforcement des lois en matière d'immigration [lois de 1906 et 1910], politisation croissante des femmes) ainsi que leur impact sur les personnes, les groupes et les communautés.

Pistes de réflexion : Quels modes de production industrielle et de distribution sont mis en place à cette époque? Quelles répercussions ces transformations ont-elles sur la classe ouvrière? Dans quelle sphère d'activité remarque-t-on le plus l'évolution du rôle et de la condition de la femme au Canada à cette époque? A-t-elle accès à des métiers ou à des professions? Pour se qualifier, a-t-elle accès à l'éducation? Comment s'est manifestée sur le terrain l'ampleur de la ruée vers l'or du Klondike? Les Canadiens français étaient-ils parmi les chercheurs d'or?

B2.2 décrire des situations de conflit et de coopération entre divers groupes au Canada entre 1890 et 1914 (p. ex., conflit entre les Canadiens anglais et les Canadiens français au sujet de la guerre des Boers; conflit entre les immigrants européens et non-européens; grève des mineurs de charbon en Nouvelle-Écosse et en Colombie-Britannique).

Pistes de réflexion : Comment les immigrants qui souhaitaient s'établir dans les Prairies canadiennes se sont-ilsentraïdés? Pourquoi la question scolaire au Manitoba a-t-elle exacerbé le conflit entre les Canadiens anglais et les Canadiens français?

B2.3 comparer les expériences ou les défis relevés au Canada par différents groupes, différentes communautés et personnes entre 1890 et 1914 (p. ex., *pauvreté dans les centres urbains; dureté des conditions de travail dans les usines, les manufactures et les mines; sécheresse dans les Prairies; expérience de l'exclusion, de la marginalisation ou de la discrimination*) avec des situations au Canada aujourd'hui.

Pistes de réflexion : Dans quelle mesure l'expérience de l'immigration et de l'établissement au Canada aujourd'hui peut-elle être comparée à celle vécue par des immigrantes et immigrants au tournant du XX^e siècle? Comment la pauvreté urbaine ou la pauvreté des enfants et des familles se manifestait-elle comparativement à aujourd'hui?

B2.4 comparer les moyens d'action citoyenne ou de résistance civile (p. ex., *formation d'organisations autonomes, manifestation de solidarité mutuelle, lancement ou signature de pétitions, refus de se soumettre à un règlement*) auxquels ont recouru des personnes, des groupes ou des communautés au Canada entre 1890 et 1914 pour faire avancer le droit ou la justice sociale (p. ex., *défendre des droits ou des convictions, améliorer des conditions de vie ou de travail, dénoncer des injustices et des inégalités*) avec des moyens utilisés aujourd'hui dans des situations semblables.

Pistes de réflexion : Pourquoi les Ukrainiennes et Ukrainiens se sont-ils établis en si grand nombre dans les Prairies canadiennes? De quelles façons la solidarité s'est-elle manifestée entre les membres de cette communauté dans les Prairies? Quelles formes de solidarité existe-t-il aujourd'hui dans la société canadienne?

B2.5 décrire des situations d'injustices et d'inégalités vécues par différents groupes ou différentes personnes au Canada entre 1890 et 1914 (p. ex., *statut inférieur de la femme, travail des enfants, mesures répressives à l'égard de minorités ethniques, linguistiques ou religieuses*).

Pistes de réflexion : Comment étaient perçues les femmes au tournant du XX^e siècle au Canada? Quelles lois et pratiques de l'époque reflètent cette perception? Quelles étaient les principales préoccupations des groupes militant pour les droits des femmes à cette époque? Comment la *Charte canadienne des droits et libertés* réussit-elle à éliminer certaines injustices et inégalités auxquelles est confrontée la population canadienne actuelle?

B3. Événements de 1890 à 1914

ACCENT SUR : *Importance historique; Cause et conséquence*

B3.1 décrire les causes des principaux événements qui se sont déroulés au Canada entre 1890 et 1914 (p. ex., *ruée vers l'or du Klondike, guerre des Boers, campagne de Sifton pour la colonisation de l'Ouest canadien, multiplication des syndicats de métiers et création de syndicats industriels, émeutes violentes dirigées contre les asiatiques à Vancouver*).

Pistes de réflexion : Pourquoi la participation des Canadiens à la guerre des Boers constitue-t-elle un précédent dans l'histoire militaire du Canada? Dans quel contexte le programme d'immigration d'enfants britanniques au Canada est-il déployé?

B3.2 décrire l'impact de changements politiques et juridiques survenus au Canada entre 1890 et 1914 sur les personnes, les groupes et les communautés (p. ex., *création du Yukon à partir des Territoires du Nord-Ouest [1898]; entrée de l'Alberta et de la Saskatchewan dans la Confédération canadienne [1905]; question des écoles du Manitoba [loi scolaire de 1890]; imposition du Règlement 17 en Ontario [1912]*).

Pistes de réflexion : Pourquoi le Yukon a-t-il été créé à cette époque? Le droit de vote a évolué depuis les débuts de la Confédération. Comment se déroulait une élection fédérale entre 1890 et 1914? Les conditions étaient-elles les mêmes d'une province à l'autre? Qui votait? Comment? Comment annonçait-on une élection? L'imposition du cens électoral existait-il toujours? Y a-t-il un lien entre l'essor économique et démographique que connaît le Canada à cette époque et les événements qui mèneront à l'éclatement de la Première Guerre mondiale en 1914?

B3.3 expliquer la contribution historique de personnalités et de groupes (p. ex., *Wilfrid Laurier, Samuel Genest, Henri Bourassa, Diane et Béatrice Desloges, Émilie Tremblay, Emily Carr, Louis-Honoré Fréchette, Lucy Maud Montgomery, Tom Longboat, John Ware, Napoléon-Antoine Belcourt; réformistes, femmes, ouvriers*) au développement de l'identité, de la citoyenneté et du patrimoine canadiens entre 1890 et 1914.

Pistes de réflexion : Quel rôle ont joué Samuel Genest, Napoléon-Antoine Belcourt et Henri Bourassa dans la crise scolaire liée au Règlement 17? Pourquoi Émilie Tremblay est-elle une figure historique au Yukon? Quels objets, lieux et célébrations nous aident aujourd'hui à nous souvenir des personnalités qui ont marqué l'histoire de la francophonie canadienne de l'époque?

GÉOGRAPHIE 7^e ET 8^e ANNÉE



Les thèmes abordés

Pour la 7^e et la 8^e année, les attentes en géographie sont réparties en deux domaines d'étude qui portent les grands thèmes suivants :

7^e année : A. Constantes physiques dans un monde en changement
B. Exploitation des ressources naturelles et durabilité environnementale

8^e année : A. Constantes et développement durable de l'établissement humain dans le monde
B. Développement et qualité de vie à l'échelle mondiale

Les concepts de la pensée critique en géographie

Quatre concepts de la pensée critique en géographie sous-tendent en 7^e et 8^e année la réflexion de l'élève et ses apprentissages en géographie. Au moins un concept de la pensée critique est associé à chaque attente du programme-cadre. Le tableau suivant contient une description de chacun de ces concepts ainsi que des questions types s'y rattachant. Ces questions illustrent les possibilités qui sont données à l'élève d'appliquer chaque concept en contexte d'apprentissage. (Pour plus de détails sur les concepts de la pensée critique propres à chaque matière, voir page 15.)

Importance spatiale
<p>Ce concept met l'élève au défi de déterminer l'importance d'un lieu ou d'une région. L'élève explore les liens qui existent entre l'emplacement géographique d'un site et ses caractéristiques physiques et analyse les relations uniques qui se tissent dans l'environnement naturel et humain, et entre ces derniers dans un lieu particulier. Ainsi faisant, l'élève arrive à comprendre qu'un lieu peut revêtir une importance différente pour des plantes, des animaux et des êtres humains.</p> <p>Questions types*</p> <ul style="list-style-type: none"> – Quels genres de reliefs se prêtent bien au développement du tourisme? (7^e année, A2.1) – Sur quels critères devraient reposer la décision d'utiliser un territoire pour l'agriculture, pour des activités récréatives ou pour le développement résidentiel? (8^e année, A3.3)
Constantes et tendances
<p>Ce concept met l'élève au défi de découvrir des caractéristiques qui sont similaires ou se répètent dans l'environnement naturel et humain (constantes) ainsi que des caractéristiques qui ont tendance à être stables dans une situation particulière et sur une certaine période (tendances). Ces caractéristiques peuvent être spatiales, sociales, économiques, physiques ou environnementales. L'élève découvre des constantes en établissant des relations de similitude entre des caractéristiques et dégage des tendances en établissant des relations entre ces caractéristiques sur une certaine période.</p> <p>Questions types</p> <ul style="list-style-type: none"> – Quelles caractéristiques du relief peux-tu observer sur ces photos pour avoir des indices sur la localisation d'une région? (7^e année, A3.1) – Quels types d'organisation spatiale d'établissements humains peux-tu reconnaître sur ces photos aériennes? (8^e année, A3.1)

suite...

* La majorité de ces questions figurent parmi les pistes de réflexion et accompagnent des contenus d'apprentissage. Les autres font partie du questionnement suggéré dans le tableau accompagnant le survol de chaque cours.

...suite

Interrelations

Ce concept met l'élève au défi d'explorer les relations qui existent au sein d'environnements naturels et humains, et entre ces environnements. Les éléments d'un environnement ou plus sont interreliés et fonctionnent ensemble comme un système. L'élève doit comprendre les relations qui existent au sein d'un système et analyser des relations entre des systèmes pour parvenir à déterminer l'influence qu'ils exercent les uns sur les autres.

Questions types

- Quelle est la méthode la plus courante pour produire de l'électricité en Chine? Crois-tu que cette méthode de production d'énergie soit viable? Pourquoi? (7^e année, B2.3)
- Quels facteurs influent sur la qualité de vie de différents pays? Pourquoi est-il important d'être conscient des inégalités de développement et de qualité de vie dans le monde et de corriger ces situations? (8^e année, survol)

Perspective géographique

Ce concept met l'élève au défi d'examiner des questions géographiques, des événements, des transformations et des phénomènes selon différents points de vue : environnemental, économique, culturel ou social. L'élève développe son habileté à examiner des questions sous différents angles afin de résoudre des problèmes, de prendre des décisions, d'émettre des jugements ou de dresser un plan d'action.

Questions types

- Quel est l'impact de la monoculture ou de la déforestation sur l'environnement naturel? (7^e année, A2.1)
- Dans quelle mesure l'environnement influe-t-il sur la qualité de vie des populations? (8^e année, B2.1)

Le processus d'enquête en géographie

La première attente de chaque domaine d'étude ainsi que les contenus d'apprentissage s'y rattachant sont consacrés à guider l'élève dans le processus d'enquête sur des événements, des transformations ou des phénomènes. Le processus d'enquête *ne doit pas* nécessairement être appliqué intégralement; l'élève utilise les composantes de ce processus selon ses besoins, compte tenu de la tâche à accomplir. Bien que toutes les composantes du processus d'enquête soient décrites à travers les contenus d'apprentissage se rattachant à la première attente, il est important de souligner que l'élève est appelé à appliquer les habiletés associées à ce processus dans le contexte de n'importe quelle attente du cours. (Pour plus de détails sur le processus d'enquête en études sociales, histoire et géographie, voir page 26.)

Le tableau suivant illustre par l'exemple des façons dont l'élève pourra aborder chacune des composantes du processus d'enquête en géographie.

Formuler des questions
<p>L'élève formule des questions de façon autonome, avec l'aide de son enseignante ou enseignant, ou en groupe :</p> <ul style="list-style-type: none"> – pour explorer une variété d'événements, d'enjeux ou de phénomènes liés aux attentes et identifier le sujet de son enquête; – pour déterminer quels concepts de la pensée en géographie s'appliquent à son enquête; – pour centrer son questionnement sur les concepts identifiés; – pour développer les critères qui serviront à faire l'évaluation des données ou des preuves, ou pour former un jugement, prendre une décision ou tirer des conclusions.
Recueillir de l'information
<p>L'élève :</p> <ul style="list-style-type: none"> – recueille des données qualitatives et quantitatives pertinentes ainsi que des éléments de preuve et d'information en effectuant des études sur le terrain^a et en consultant une variété de sources primaires et secondaires^b, incluant des images^c et des ressources communautaires^d; – vérifie la qualité et la fiabilité des sources consultées; – identifie les points de vue exprimés dans les sources consultées; – utilise une variété de méthodes pour organiser les données et les éléments de preuve ou d'information recueillis; – note d'où viennent les données et les éléments de preuve et d'information prélevés; – juge si les données et les éléments de preuve et d'information recueillis sont suffisants pour son enquête.

suite...

a. Les études sur le terrain peuvent être menées entre autres dans le voisinage, sur le terrain de l'école et divers sites permettant à l'élève d'explorer différentes utilisations des sols (p. ex., usage récréatif ou de loisir, commercial, industriel ou lié aux infrastructures de transport).

b. Les sources primaires peuvent comprendre entre autres des données de recensement, des demandes d'occupation de terrain, des lettres, des photographies, des discours et des œuvres d'art. Les sources secondaires peuvent comprendre entre autres des films documentaires ou autres, des articles de journaux, des ouvrages de référence et la plupart des sites Web.

c. Les images peuvent inclure entre autres des images satellites, des cartes, des mappemondes, des modèles, des schémas et des diagrammes.

d. Les ressources communautaires peuvent inclure entre autres des aires protégées au niveau local, des ressources provenant de groupes ou d'associations communautaires, de bureaux gouvernementaux et de plans d'aménagement locaux.

...suite

Analyser et interpréter
<p>L'élève :</p> <ul style="list-style-type: none">– analyse les données et les éléments de preuve et d'information en appliquant les concepts de la pensée en géographie (voir le tableau précédent);– utilise différents types d'organiseurs graphiques pour faciliter son analyse ou son interprétation des données et des éléments de preuve et d'information;– identifie les points ou les idées clés dans chaque source;– extrait de l'information de schémas, de tableaux, de diagrammes ou de cartes;– réalise des schémas, des tableaux, des diagrammes ou des cartes pour faciliter son analyse d'événements, d'enjeux, de transformations ou de phénomènes;– analyse ses sources pour déterminer l'importance que revêt un événement, une question ou un enjeu pour certaines personnes ou différents groupes de personnes;– identifie les partis pris dans chaque source;– détermine si tous les points de vue sont représentés dans l'ensemble des sources exploitées et ceux qui manquent, le cas échéant.
Tirer des conclusions
<p>L'élève :</p> <ul style="list-style-type: none">– fait la synthèse des données et des éléments de preuve et d'information, et émet des jugements éclairés et critiques fondés sur ce matériel;– détermine l'impact à court et à long terme d'un événement, de transformations, d'une question, d'un enjeu ou d'un phénomène sur des personnes ou des lieux;– tire des conclusions en s'appuyant sur les données et les éléments de preuve ou d'information retenus;– fait des prédictions à partir des données et des éléments de preuve ou d'information;– détermine les implications éthiques d'une question ou d'une action;– détermine quelles actions entreprendre si nécessaire.
Communiquer ses résultats
<p>L'élève :</p> <ul style="list-style-type: none">– utilise le mode de présentation approprié (p. ex., oral, visuel, écrit, kinesthésique) selon l'audience et l'intention poursuivie;– communique ses arguments, conclusions, prédictions ou plan d'action de façon claire et logique;– communique en français en utilisant le vocabulaire approprié et les concepts géographiques;– cite ses sources de référence en respectant les conventions préétablies.

GÉOGRAPHIE – 7^e ANNÉE

SURVOL

En 7^e année, l'élève explore les caractéristiques et les processus physiques de la Terre ainsi que les manifestations de la relation d'interdépendance qui existe entre le milieu physique et les humains. En appliquant les concepts de la pensée critique en géographie, l'élève analyse entre autres les constantes des caractéristiques physiques de la Terre et les processus qui sont à leur origine et qui continuent de les transformer. L'élève est ainsi amené à découvrir les liens qui existent entre ces caractéristiques physiques et la distribution spatiale des ressources naturelles sur la planète et à examiner la question de la durabilité environnementale que pose l'exploitation des ressources naturelles dans le monde entier. L'élève de 7^e année continue de développer ses habiletés spatiales et de se familiariser avec le processus d'enquête en géographie pour analyser et interpréter des informations provenant de diverses sources et développer une meilleure compréhension du monde qui l'entoure.

Les attentes et les contenus d'apprentissage de 7^e année fournissent à l'élève l'occasion d'explorer plusieurs concepts liés à la citoyenneté (voir le cadre d'orientation en éducation à la citoyenneté page 12) dont les suivants : *défense d'une cause, coopération, perspective et gestion responsable des ressources de l'environnement.*

Le tableau ci-après donne une vue d'ensemble du cours et vise à faciliter la planification de l'enseignement. Chaque attente est associée à un concept ou plus de la pensée critique en géographie et à une grande idée (pour plus de détails sur ces deux notions, voir pages 15 et 16). Un questionnement est aussi suggéré pour stimuler la curiosité de l'élève ainsi que son esprit critique, et souligner l'intérêt que présentent les sujets à l'étude. Ce questionnement peut être utilisé pour encadrer un ensemble d'attentes, un domaine d'étude ou une unité d'apprentissage interdisciplinaire.

Attentes et concepts de la pensée critique en géographie	Grandes idées	Questionnement
Domaine d'étude A. Constantes physiques dans un monde en changement		
A1. Utiliser le processus d'enquête pour explorer l'impact de phénomènes naturels et des activités humaines sur l'environnement. [Perspective géographique]	<ul style="list-style-type: none"> Les phénomènes naturels et les activités humaines qui transforment les caractéristiques physiques de la Terre peuvent avoir des conséquences sociales, politiques, environnementales et économiques. 	<ul style="list-style-type: none"> Pourquoi est-il nécessaire d'examiner l'impact des activités humaines selon diverses perspectives? Pourquoi différents groupes ont-ils une relation différente à l'environnement? Pourquoi réagissent-ils différemment aux possibilités et aux défis que présente l'environnement?
A2. Analyser la relation d'interdépendance entre les activités humaines et l'environnement naturel. [Importance spatiale] [Interrelations]	<ul style="list-style-type: none"> Le milieu physique influe sur les activités humaines tout comme les activités humaines influent sur le milieu physique. 	<ul style="list-style-type: none"> Pourquoi les caractéristiques physiques de la Terre changent-elles?
A3. Expliquer l'action des processus naturels et des activités humaines sur la transformation de l'environnement. [Importance spatiale] [Constantes et tendances]	<ul style="list-style-type: none"> Les caractéristiques physiques de la Terre peuvent être créées et modifiées par des processus naturels et des activités humaines. 	<ul style="list-style-type: none"> Pourquoi les caractéristiques physiques de la Terre changent-elles?
Domaine d'étude B. Exploitation des ressources naturelles et durabilité environnementale		
B1. Utiliser le processus d'enquête pour explorer l'impact de l'exploitation des ressources naturelles à travers le monde ainsi que l'utilisation qui en est faite. [Perspective géographique]	<ul style="list-style-type: none"> Les façons d'extraire, d'exploiter et d'utiliser les ressources naturelles peuvent avoir des conséquences sociales, économiques, politiques et environnementales. 	<ul style="list-style-type: none"> Comment détermine-t-on le caractère durable ou non durable de l'exploitation d'une ressource naturelle? Est-ce que l'exploitation des combustibles fossiles est compatible avec le développement durable? Quels exemples de pratiques de gestion responsable de l'environnement sont reconnues à travers le monde? Quelles leçons devons-nous tirer de ces expériences?
B2. Analyser les moyens de relever des défis liés à l'exploitation des ressources naturelles à travers le monde pour en assurer la durabilité. [Importance spatiale] [Interrelations]	<ul style="list-style-type: none"> Des facteurs d'ordre social, politique, économique et géographique influent sur l'exploitation des ressources naturelles et leur mise en valeur. 	<ul style="list-style-type: none"> Pourquoi certains pays sont-ils plus en mesure que d'autres d'exploiter et d'utiliser les ressources naturelles de façon responsable?
B3. Décrire la provenance et l'utilisation de diverses ressources naturelles ainsi que les effets de leur exploitation et de leur utilisation. [Importance spatiale] [Perspective géographique]	<ul style="list-style-type: none"> Les caractéristiques physiques de la Terre, la distribution des ressources naturelles et l'utilisation de ces ressources par les humains sont interreliées. 	

Dans le contexte de ses apprentissages en géographie, l'élève est amené par des activités variées à développer diverses habiletés spatiales, comme l'illustre le tableau ci-après.

Développement des habiletés spatiales

Cartes géographiques et globes terrestres*

Par exemple, l'élève :

- interprète les données d'un climagramme ainsi que les données d'une carte topographique (p. ex., accessibilité des sites, routes, parcs nationaux, parcs provinciaux) d'une région canadienne pour recommander des activités estivales à un groupe cible.
- compare à l'aide d'images satellites le résultat de systèmes d'irrigation sur des terres arides de deux régions du monde (p. ex., l'Inde et le Brésil).
- compare à partir d'images satellites les répercussions de l'exploitation forestière de différentes régions canadiennes pour saisir la nécessité du développement durable.

Schémas et diagrammes

Par exemple, l'élève :

- utilise les diagrammes de sites qui publient des données sur les espèces en péril au Canada et dans le monde pour démontrer l'importance de protéger l'environnement naturel.
- produit un diagramme à bandes doubles pour comparer la superficie occupée par les parcs provinciaux et nationaux dans une province ou dans un territoire par rapport à la superficie de cette province ou de ce territoire.

* Terme qui fait référence à toute forme de carte : sur papier, interactive ou numérique.

A. CONSTANTES PHYSIQUES DANS UN MONDE EN CHANGEMENT

ATTENTES

À la fin de la 7^e année, l'élève doit pouvoir :

- A1.** utiliser le processus d'enquête pour explorer l'impact de phénomènes naturels et des activités humaines sur l'environnement. (**ACCENT SUR :** *Perspective géographique*)
- A2.** analyser la relation d'interdépendance entre les activités humaines et l'environnement naturel. (**ACCENT SUR :** *Importance spatiale; Interrelations*)
- A3.** expliquer l'action des processus naturels et des activités humaines sur la transformation de l'environnement. (**ACCENT SUR :** *Importance spatiale; Constantes et tendances*)

CONTENUS D'APPRENTISSAGE

Pour satisfaire aux attentes, l'élève doit pouvoir :

A1. Impact des phénomènes naturels et des activités humaines sur l'environnement

ACCENT SUR : *Perspective géographique*

- A1.1** formuler des questions qui orienteront son enquête sur l'impact de phénomènes naturels (p. ex., sécheresse, inondation, éruptions volcaniques) et des activités humaines (p. ex., pollution, agriculture, déforestation) sur l'environnement.

Pistes de réflexion : Comment est-ce qu'un tsunami détruit l'environnement naturel et l'environnement bâti d'une région? Qu'est-ce qui explique sa force destructrice? Comment l'urbanisation intensive peut-elle détruire l'environnement naturel? Comment les différents niveaux de gouvernement relèvent-ils le défi de l'urbanisation dans notre région? Quels sont les impacts sociaux, économiques et environnementaux de la construction de barrages sur des territoires habités par des communautés autochtones?

- A1.2** recueillir de l'information se rapportant aux questions posées en consultant des sources primaires et secondaires (p. ex., sources primaires : rapport ou entrevue effectuée d'experts indépendants en développement durable, données pluviométriques sur une région du monde régulièrement touchée par la sécheresse, carte des zones affectées par le processus de désertification en Afrique; sources secondaires : atlas, revue, site Web spécialisé, article de journal, représentation numérique des modifications physiques au cours d'une rivière causées par l'activité humaine).

Pistes de réflexion : Comment peux-tu montrer l'impact qu'a eu un ouragan sur une région en utilisant des articles de journaux ou des photos? Est-ce que le visionnement de clips documentaires te fournirait d'autres informations pertinentes? Quel genre de données statistiques peuvent appuyer tes arguments? Comment procéderas-tu pour juger de la fiabilité de tes sources?

- A1.3** sélectionner l'information nécessaire pour interpréter ou produire un schéma, un plan ou une carte en lien avec son enquête (p. ex., schéma illustrant les effets de l'érosion du sol dans différentes régions du monde; carte de localisation des sources de pollution le long d'une rivière et des communautés qui dépendent de cette ressource).

- A1.4** analyser l'information recueillie pour en faire l'interprétation en utilisant divers outils organisationnels (p. ex., photo ou carte thématique illustrant l'impact d'une espèce invasive dans un espace naturel; diagramme illustrant la chute de la production agricole dans une région céréalière touchée par la sécheresse; carte thématique produite à l'aide d'un Système d'Information Géographique [SIG] sur les mouvements de population dus à la montée du niveau de la mer).

Pistes de réflexion : Quel outil organisationnel utiliserais-tu pour dresser le bilan matériel, environnemental et humain d'un tsunami sur une région côtière? Quelles sont les données qu'il te faudrait placer sur une carte thématique?

A1.5 tirer des conclusions sur l'impact de phénomènes naturels et des activités humaines sur l'environnement (p. ex., *la tempête de verglas en 1998 dans l'Est de l'Ontario et le Sud du Québec ou l'ouragan Katrina à la Nouvelle-Orléans ont eu des impacts négatifs d'ordre à la fois humain, économique et physique; l'approvisionnement en eau destinée à l'usage domestique réduit les réserves d'eau.*).

Pistes de réflexion : Un tsunami peut-il menacer les communautés et l'environnement naturel des côtes canadiennes? Les changements de la superficie et de la qualité des sols qu'engendre l'augmentation des activités humaines menacent-ils la production des ressources naturelles et la capacité de subvenir aux besoins essentiels des populations?

A1.6 communiquer en français les résultats de son enquête en utilisant le vocabulaire approprié et en recourant à divers médias ou modes de présentation (p. ex., *éditorial, présentation orale, montage-photo, article de journal*).

A2. Activités humaines et environnement naturel

ACCENT SUR : *Importance spatiale; Interrelations*

A2.1 décrire des moyens de relever les défis liés aux caractéristiques physiques de l'environnement naturel (p. ex., *construction de barrages pour contrôler les crues, élaboration de systèmes d'irrigation pour cultiver des terres arides, construction d'édifices résistant aux conditions climatiques ou aux séismes*) ainsi que l'incidence de leur implantation sur l'environnement (p. ex., *pollution de l'eau, du sol ou de l'air causée par les industries et l'agriculture, perte de l'habitat naturel de la faune causée par les établissements urbains*).

Pistes de réflexion : Quels genres de reliefs se prêtent bien au développement du tourisme? Quel est l'impact de cette industrie dans des zones naturelles menacées? Quel est l'impact de la monoculture ou de la déforestation sur l'environnement naturel? Quels défis rencontrent les populations qui vivent dans le désert, dans les régions volcaniques ou dans les forêts de régions tropicales? Comment les communautés qui y vivent relèvent-elles ces défis?

A2.2 comparer le point de vue de divers groupes par rapport aux défis et aux possibilités que présente l'environnement naturel (p. ex., *perspective des peuples autochtones vivant de chasse et de pêche et des compagnies minières qui veulent exploiter des gisements dans le Nord canadien; perspective du propriétaire d'une compagnie d'extraction de ressources et d'un organisme de protection de l'environnement*).

Piste de réflexion : Quelles préoccupations reflètent le mieux les différences de point de vue des entreprises minières et des populations autochtones quant à l'exploitation des ressources naturelles dans le Nord canadien?

A2.3 évaluer l'impact de diverses caractéristiques de l'environnement naturel sur les activités humaines dans différentes régions du monde (p. ex., *exploitation minière dans les régions riches en minerais et exploitation forestière dans les régions renfermant d'importantes ressources en bois; concentration de nombreuses activités [pêche, tourisme, commerce maritime] et de populations de forte densité sur les littoraux; transport maritime sur les cours d'eau navigables; activités agricoles dans les plaines fertiles et irriguées*).

Pistes de réflexion : Quels liens peux-tu établir entre l'environnement naturel et les endroits où les populations s'installent, en te basant sur une carte de densité de la population et sur une carte du relief? Comment peux-tu déterminer à partir d'une carte des ressources naturelles la façon dont les humains utilisent l'environnement naturel?

A2.4 dégager les répercussions de phénomènes naturels (p. ex., *sécheresse, inondation, éruption volcanique, glissement de terrain*) sur les humains (p. ex., *problèmes de santé respiratoire, famine, mouvement de populations, mortalité*) et sur l'environnement (p. ex., *feux de forêts, invasions d'insectes ou de rongeurs nuisibles, accumulation de déchets, failles, terrains instables*).

Pistes de réflexion : Dans quels pays les tremblements de terre sont-ils les plus destructeurs? Dans quels cas ce phénomène naturel revêt-il un caractère catastrophique? Quel est le risque de tremblements de terre dans notre région? Qu'en est-il pour d'autres régions au Canada? Qu'est-ce qui peut être fait pour éviter les dommages causés par ce phénomène naturel? Le Canada est-il en position de contrôler les dommages causés par un tremblement de terre sur son territoire?

A2.5 évaluer le caractère durable des diverses solutions adoptées ou des moyens utilisés par diverses populations pour relever les défis liés à leur environnement naturel dont les caractéristiques physiques sont similaires (p. ex., *prévention des inondations à la Nouvelle-Orléans et aux Pays-Bas; nomadisme des populations du Sahara et recours massif et intensif à l'irrigation de villes comme Las Vegas dans le désert Mojave; pratiques d'exploitation forestière au Canada et de sylviculture en Europe; exploitation de la forêt tropicale au Costa Rica à des fins d'écotourisme et coupe à blanc des forêts au Brésil*).

Pistes de réflexion : Des provinces comme l'Ontario et la Colombie-Britannique ont organisé leur territoire en fonction de l'exploitation des forêts. Comment mettent-elles en place des pratiques forestières durables ainsi qu'une gestion responsable pour éviter l'épuisement de cette ressource et protéger d'autres aspects de l'environnement? Le Canada fait face à des défis quant à la protection de ses réserves d'eau douce. Pour quelles raisons certains de nos cours d'eau sont-ils en danger? Que fait-on pour éviter le pire et améliorer la situation?

A3. Transformation de l'environnement naturel

ACCENT SUR : Importance spatiale; Constantes et tendances

A3.1 décrire des caractéristiques physiques du relief (p. ex., *montagnes, plateaux, plaines, vallées*) ainsi que des caractéristiques physiques des masses d'eau et des systèmes fluviaux (p. ex., *lac, océan, réseau fluvial, bassin hydrographique*) à travers le monde.

Piste de réflexion : Quelles caractéristiques du relief peux-tu observer sur ces photos pour avoir des indices sur la localisation d'une région?

A3.2 décrire des processus naturels (p. ex., *précipitation, érosion, montée du niveau de la mer, changement climatique*) et des activités humaines (p. ex., *construction de barrages, mise en place de systèmes d'irrigation, embouteillage d'eau de sources naturelles*) qui modifient les caractéristiques physiques du relief, des masses d'eau et des systèmes fluviaux à travers le monde (p. ex., *contamination des cours d'eau par les cendres toxiques suite à une éruption volcanique et ses effets sur la vie aquatique, la faune et la flore; réchauffement climatique suite au défrichement accéléré des forêts amazoniennes qui réduisent la capacité d'absorption du dioxyde de carbone*).

Pistes de réflexion : Certaines régions du Canada abritent des sites naturels qui sont devenus des destinations touristiques intéressantes. Le parc provincial Hopewell Rocks en bordure de la baie de Fundy renferme des rochers qui ont été sculptés avec le temps en forme de pots de fleur. Comment peux-tu expliquer cette transformation? Pourquoi est-il important que le gouvernement du Nouveau-Brunswick applique dans cette région des pratiques liées au tourisme durable?

A3.3 décrire des caractéristiques physiques de régions climatiques (p. ex., *régions dont le climat est tropical, continental, polaire ou tempéré*) et de régions naturelles (p. ex., *prairie, forêt boréale, forêt tropicale, toundra*) à travers le monde.

Pistes de réflexion : Quels éléments naturels observables sur ces photos peuvent t'indiquer le type de climat de cette région? Quelles caractéristiques de la flore et de la faune pourraient t'indiquer que la région se trouve au Canada? Le type et la taille des arbres témoignent-ils du climat?

A3.4 décrire des facteurs géographiques (p. ex., *latitude, altitude, masses d'air, grandes étendues d'eau, courants marins*), des processus naturels (p. ex., *climat altéré par un facteur naturel comme le changement dans l'activité volcanique, érosion entraînant la perte de la couche arable du sol*) et des activités humaines (p. ex., *utilisation de produits chimiques, monoculture, introduction d'espèces envahissantes par le transport maritime*) qui modifient les caractéristiques physiques des régions climatiques et naturelles (p. ex., *les Grands Lacs, source d'humidité, influent sur le climat du Sud de l'Ontario; le réchauffement climatique, responsable de la fonte du pergélisol, modifie les caractéristiques du sol en milieu arctique et perturbe le mode de vie traditionnel des Inuits; des infestations d'insectes forestiers provoquent la mort des arbres et modifient les écosystèmes forestiers de la région boréale; le passage répété d'ouragans dégrade ou fragilise les écosystèmes côtiers et marins*).

Pistes de réflexion : Pourquoi les météorologues s'intéressent-ils aux courants marins? Quelles activités humaines ont entraîné l'augmentation de la quantité de gaz à effet de serre dans l'atmosphère et le réchauffement connexe de la Terre? Quelles conséquences du réchauffement planétaire ont déjà été observées de par le monde? À quel type de changement climatique pourrait-on s'attendre au Canada? Quelles transformations pourraient subir nos régions naturelles? Est-ce que ces changements modifieraient nos activités récréatives et sportives?

A3.5 expliquer, en utilisant divers moyens (*p. ex., cartes, climagrammes, données statistiques*), que les constantes climatiques à l'échelle mondiale dépendent de l'interaction de nombreux facteurs (*p. ex., latitude, altitude, masses d'air, grandes étendues d'eau, courants marins*).

Pistes de réflexion : Quel genre de diagramme utiliserais-tu pour expliquer que le climat peut varier à l'intérieur d'un même pays? Quel type de carte te permettrait d'expliquer pourquoi certaines régions sont plus sujettes que d'autres à la sécheresse?

A3.6 comparer, à l'aide d'outils divers (*p. ex., climagramme, image satellite, photographie aérienne, tableau statistique*), les caractéristiques physiques de deux zones géographiques ou plus dans le monde, ainsi que les facteurs et les processus naturels qui influent sur ces caractéristiques.

Pistes de réflexion : Comment l'analyse de cartes et de diagrammes peut-elle t'aider à dégager les constantes et les tendances liées aux processus naturels? Les ouragans représentent un phénomène naturel constant sur la côte Est des États-Unis. Qu'en est-il de l'ouragan Sandy en 2012? D'autres ouragans de cette ampleur pourraient-ils arriver sur la côte américaine ou même canadienne?

A3.7 dégager de l'information d'une carte topographique à des fins diverses (*p. ex., pour représenter le bassin hydrographique du fleuve Saint-Laurent à l'aide d'un croquis, d'une maquette ou d'une coupe transversale; pour vérifier le niveau de difficulté d'une randonnée en montagne; pour expliquer les raisons de l'emplacement d'une ville*).

Pistes de réflexion : Comment une carte topographique diffère-t-elle d'une carte routière? Quels détails géographiques peux-tu dégager d'une carte topographique? Pourquoi une carte topographique est-elle un outil idéal pour une sortie en plein air, par exemple une randonnée en montagne?

B. EXPLOITATION DES RESSOURCES NATURELLES ET DURABILITÉ ENVIRONNEMENTALE

ATTENTES

À la fin de la 7^e année, l'élève doit pouvoir :

- B1.** utiliser le processus d'enquête pour explorer l'impact de l'exploitation des ressources naturelles à travers le monde ainsi que l'utilisation qui en est faite. (**ACCENT SUR :** *Perspective géographique*)
- B2.** analyser les moyens de relever des défis liés à l'exploitation des ressources naturelles à travers le monde pour en assurer la durabilité. (**ACCENT SUR :** *Importance spatiale; Interrelations*)
- B3.** décrire la provenance et l'utilisation de diverses ressources naturelles ainsi que les effets de leur exploitation et de leur utilisation. (**ACCENT SUR :** *Importance spatiale; Perspective géographique*)

CONTENUS D'APPRENTISSAGE

Pour satisfaire aux attentes, l'élève doit pouvoir :

B1. Exploitation et utilisation des ressources naturelles

ACCENT SUR : *Perspective géographique*

- B1.1** formuler des questions qui orienteront son enquête sur l'impact de l'exploitation des ressources naturelles à travers le monde ainsi que l'utilisation qui en est faite.

Pistes de réflexion : Quels sont les impacts sociaux, économiques et environnementaux de la déforestation? Les programmes de reforestation sont-ils efficaces? Quels sont les effets à court et à long terme de la surpêche sur les populations de poissons, l'économie et l'environnement?

Le parc provincial Algonquin en Ontario est une zone protégée qui offre des activités de plein air. De telles activités risquent-elles de nuire à la protection des habitats naturels et à la conservation des espèces?

- B1.2** recueillir de l'information se rapportant aux questions posées en consultant des sources primaires et secondaires (p. ex., sources primaires : documentation provenant d'un musée virtuel sur les étapes de l'extraction d'un minerai, entrevue d'experts indépendants en gestion durable des forêts, imagerie satellitaire d'un territoire inondé suite à la construction d'un barrage hydroélectrique; sources secondaires : article de journal, témoignage, données gouvernementales sur l'impact du changement climatique).

Pistes de réflexion : Certains documentaires présentent des détails intéressants sur la situation des ressources naturelles au Canada. Pourquoi faut-il poser un regard critique sur leur contenu? Peut-on réaliser un documentaire avec l'intention d'exclure ou d'exagérer de l'information? Pourquoi est-ce possible?

- B1.3** sélectionner l'information nécessaire pour interpréter ou produire un schéma, un plan ou une carte en lien avec son enquête (p. ex., schéma illustrant les différentes caractéristiques d'une région à l'aide d'un SIG (système d'information géographique), carte thématique sur l'impact à court et à long terme de l'exploitation d'une ressource naturelle).

B1.4 analyser l'information recueillie pour en faire l'interprétation en utilisant divers outils organisationnels (p. ex., cartes thématiques pour déterminer l'étendue des coupes à blanc, de la déforestation ou de projets de reforestation dans différentes régions du monde; diagrammes sur le déclin des stocks de poisson et son impact dans diverses régions; logiciel géographique pour analyser les changements du cours d'une rivière ou d'un lac suite au prélèvement de l'eau à des fins d'irrigation ou d'approvisionnement en eau d'une population).

Pistes de réflexion : As-tu pris le temps de noter dans tes propres mots les idées principales des textes que tu as consultés ainsi que la référence bibliographique de chacun de ces textes? Conservez-tu les sites Web intéressants dans tes favoris? Quel outil organisationnel pourrais-tu utiliser pour éviter le plagiat? Lequel peux-tu utiliser pour comparer les méthodes de pêche industrielle et artisanale au regard des principes de développement durable des ressources halieutiques?

B1.5 tirer des conclusions sur l'impact de l'exploitation des ressources naturelles à travers le monde ainsi que l'utilisation qui est faite de ces ressources (p. ex., la déforestation a des conséquences néfastes sur l'habitat naturel de la faune; l'exploitation de mines de diamant au Canada suscite des préoccupations quant à l'utilisation de l'eau; la transformation écologique de certaines ressources naturelles par des entreprises soucieuses de l'environnement produit moins de déchets).

Pistes de réflexion : Pour quelles raisons l'élimination des pesticides en agriculture est-elle une solution écologique responsable? Quelle devrait être selon toi la priorité des gouvernements : maintenir ou accroître l'activité économique du pays, ou préserver les ressources naturelles de son environnement?

B1.6 communiquer en français les résultats de son enquête en utilisant le vocabulaire approprié et en recourant à divers médias ou modes de présentation (p. ex., carte thématique, débat, narration fictive, site Web, diaporama).

B2. Exploitation durable des ressources naturelles

ACCENT SUR : Importance spatiale; Interrelations

B2.1 établir des rapprochements entre l'accessibilité, les méthodes d'exploitation et l'utilisation des ressources naturelles (p. ex., liens entre l'emplacement d'un gisement de minerai et les méthodes d'extraction de ce minerai; liens entre l'accès à des technologies énergétiques de pointe et l'exploitation de sources d'énergie renouvelable en Europe; lien entre les méthodes d'abattage des arbres et les lieux de coupe des arbres).

Pistes de réflexion : Pourquoi la méthode d'exploitation d'une ressource naturelle dépend-elle de l'endroit où elle se trouve? Pour quelles raisons l'exploitation des sables bitumineux dans l'Ouest canadien nécessite-t-elle le recours au forage horizontal et à la fracturation hydraulique au lieu du forage vertical conventionnel?

B2.2 analyser les effets de l'exploitation de ressources naturelles sur l'environnement (p. ex., production et accumulation de déchets solides donnant lieu à la multiplication de sites d'enfouissement qui ont une incidence sur la qualité de l'eau et des écosystèmes locaux; pollution industrielle de l'eau, de l'air et du sol; dégradation des milieux aquatiques).

Pistes de réflexion : Les forêts représentent une richesse importante pour le Canada. Quelles sont les principales causes du déboisement des forêts canadiennes aujourd'hui? Quelles sont les conséquences d'une surexploitation de nos forêts? Quelles pratiques de gestion durable l'industrie forestière adopte-t-elle pour renouveler les forêts?

B2.3 analyser dans une perspective de développement durable des pratiques d'exploitation des ressources naturelles dans certaines régions du monde (p. ex., pratiques d'exploitation forestière en Amazonie ou en Suède; flotte internationale de chalutiers pratiquant la pêche industrielle au large des côtes africaines; production d'électricité à partir du charbon en Chine).

Pistes de réflexion : Quelle est la méthode la plus courante pour produire de l'électricité en Chine? Crois-tu que cette méthode de production d'énergie soit viable? Pourquoi? L'industrie minière des pays pauvres mais riches en minerais présente-t-elle le même profil que l'industrie minière de l'Ontario? Comment une carte thématique pourrait-elle illustrer ces différences?

B2.4 analyser l'action de différents groupes ou de différentes organisations œuvrant pour assurer la durabilité des ressources naturelles (*p. ex., Amis de la Terre International, Équiterre, Conservation de la nature Canada; Programme des Nations-Unies pour l'environnement [PNUE]*).

Pistes de réflexion : Quelles stratégies utilisent certaines organisations non gouvernementales pour sensibiliser la population à l'exploitation ou l'utilisation non durable de ressources naturelles dans certaines régions du monde? Avec quels groupes engagent-elles des dialogues pour améliorer la situation?

B3. Provenance et utilisation des ressources naturelles

ACCENT SUR : *Importance spatiale; Perspective géographique*

B3.1 distinguer entre ressources naturelles renouvelables et ressources non-renouvelables (*p. ex., ressources renouvelables : arbres, sol, plantes, poissons, énergie solaire, hydraulique et éolienne; ressources non-renouvelables : combustibles fossiles, gisements de minéraux*) en précisant leurs liens avec les caractéristiques physiques du relief de la Terre (*p. ex., expliquer pourquoi un terrain pétrolier ou une plaine fertile sont souvent situés dans des endroits jadis occupés par la mer ou une masse d'eau*).

Pistes de réflexion : En quoi le Canada et la Russie sont-ils comparables pour ce qui est de la disponibilité des ressources naturelles? Pourquoi?

B3.2 décrire comment les humains utilisent des éléments de l'environnement naturel pour répondre à leurs besoins (*p. ex., roches et minéraux utilisés comme source d'énergie et dans la fabrication de plastiques; sol à des fins de production alimentaire; arbres pour la production de matériaux de construction ou de papier; eau utilisée pour la consommation humaine, pour l'irrigation et pour la production d'énergie électrique*).

Pistes de réflexion : Crois-tu que l'eau est une de nos ressources naturelles les plus précieuses? Pourquoi? Le gouvernement canadien devrait-il l'exporter?

Un monde sans produits pétroliers répondrait-il à nos besoins et à nos désirs? Le propriétaire d'une automobile devrait-il être le seul à s'inquiéter du coût du pétrole?

B3.3 expliquer les effets à court et à long terme de l'exploitation et de l'utilisation des ressources naturelles sur l'environnement et les populations (*p. ex., déforestation, désertification, pollution de l'air, de l'eau et du sol, destruction des habitats naturels, inondation*).

Pistes de réflexion : Qu'arrive-t-il lorsque les gens n'ont pas accès à de l'eau potable? Il arrive que la population de certaines régions pauvres du monde appréhende l'implantation d'une multinationale sur son territoire. Pour quelles raisons les confrontations entre l'entreprise et la population locale sont-elles souvent liées à l'accès à l'eau ou à la qualité de l'eau? Comment le smog affecte-t-il la santé des gens? Quels sont les groupes les plus touchés?

B3.4 décrire des actions écocitoyennes qui favorisent la préservation et le développement durable des ressources naturelles (*p. ex., encourager l'utilisation de l'énergie solaire et éolienne; faire des choix de consommation responsables de l'eau et de l'énergie; choisir des modes de transport écologiques; boycotter ou choisir un produit pour des raisons éthiques*).

Pistes de réflexion : Pour quelles raisons pourrait-on t'encourager à boycotter les produits vendus par une multinationale installée dans ta communauté? Crois-tu que cette action ait un impact positif? Que pourrais-tu faire de plus?

Pour quelles raisons de nombreux groupes s'opposent-ils à l'implantation des éoliennes? Existe-t-il des solutions qui réuniraient les promoteurs et les opposants à ce type d'énergie?

B3.5 recueillir, à l'aide d'un système d'information géographique (SIG), des données nécessaires à l'analyse et à la production de cartes thématiques sur les ressources naturelles dans le monde (*p. ex., pour déterminer la localisation d'une raffinerie de pétrole et sa proximité d'un centre urbain et de terrains agricoles; pour identifier des aires de déforestation et l'utilisation à des fins agricoles d'un terrain autrefois occupé par une forêt*).

Pistes de réflexion : Est-ce que les cartes produites ou consultées te permettent de conclure que le territoire de la région amazonienne du Brésil est de plus en plus restreint? Est-ce que tes données te permettent de comparer les grandes zones forestières du Canada avec celles des pays européens? Comment l'utilisation du territoire de l'Île-du-Prince-Édouard a-t-elle changé depuis dix ans? Quelle proportion des terres est réservée à l'agriculture et à l'aménagement de terrains de golf?

GÉOGRAPHIE – 8^e ANNÉE

SURVOL

En 8^e année, l'élève examine les constantes de l'établissement humain à travers le monde et sa relation d'interdépendance avec les caractéristiques et les processus physiques de la Terre. L'élève explore les raisons de la distribution spatiale des établissements humains ainsi que l'impact de l'utilisation du sol sur l'environnement naturel. En appliquant les concepts de la pensée critique en géographie et ses habiletés graphiques et cartographiques, l'élève analyse des problèmes associés aux établissements humains, à certains grands contrastes spatiaux de développement dans le monde, ainsi que les facteurs qui influent sur le développement et la qualité de vie dans différents pays. À travers l'enquête en géographie, l'élève analyse et interprète des informations provenant de diverses sources et développe une meilleure compréhension du monde.

Les attentes et les contenus d'apprentissage de 8^e année fournissent à l'élève l'occasion d'explorer plusieurs concepts liés à la citoyenneté (voir le cadre d'orientation en éducation à la citoyenneté page 12) dont les suivants : *démocratie, équité, liberté, perspective, pouvoir et autorité, relations, droits et responsabilités et gestion responsable des ressources de l'environnement.*

Le tableau ci-après donne une vue d'ensemble du cours et vise à faciliter la planification de l'enseignement. Chaque attente est associée à un concept ou plus de la pensée critique en géographie et à une grande idée (pour plus de détails sur ces deux notions, voir pages 15 et 16). Un questionnement est aussi suggéré pour stimuler la curiosité de l'élève ainsi que son esprit critique, et souligner l'intérêt que présentent les sujets à l'étude. Ce questionnement peut être utilisé pour encadrer un ensemble d'attentes, un domaine d'étude ou une unité d'apprentissage interdisciplinaire.

Attentes et concepts de la pensée critique en géographie	Grandes idées	Questionnement
Domaine d'étude A. Constantes et développement durable de l'établissement humain dans le monde		
<p>A1. Utiliser le processus d'enquête pour explorer des enjeux liés aux établissements humains et à leur développement durable. [Perspective géographique] [Interrelations]</p>	<ul style="list-style-type: none"> Les tendances de l'établissement humain engendrent des défis sociaux, environnementaux et économiques à travers le monde. 	<ul style="list-style-type: none"> De quelles façons l'environnement naturel influe-t-il sur les établissements humains? Quel est l'impact environnemental des établissements humains? Pourquoi cet impact peut-il avoir des conséquences sociales, politiques et économiques? Quelles sont les caractéristiques d'une communauté durable? Pourquoi est-il important de développer ce type de communautés? Quels types de problèmes peuvent apparaître dans une communauté qui n'est pas construite sur les principes du développement durable?
<p>A2. Analyser l'incidence des processus et des phénomènes naturels sur les établissements humains et l'environnement ainsi que des stratégies de développement durable pour en assurer l'avenir. [Interrelations]</p>	<ul style="list-style-type: none"> Le développement d'établissements humains durables passe par une prise en compte de la capacité limite de l'environnement qui sert de support au développement. 	
<p>A3. Expliquer dans une perspective de développement durable l'impact sur l'environnement de divers types d'établissements humains à l'échelle mondiale. [Constantes et tendances] [Importance spatiale]</p>	<ul style="list-style-type: none"> L'environnement naturel influe sur les tendances d'établissements humains et vice versa. 	
Domaine d'étude B. Développement et qualité de vie à l'échelle mondiale		
<p>B1. Utiliser le processus d'enquête pour explorer des enjeux liés aux inégalités de développement et à la qualité de vie dans le monde. [Perspective géographique]</p>	<ul style="list-style-type: none"> Les inégalités de développement et de qualité de vie dans le monde ont des conséquences sociales, environnementales, économiques et politiques. 	<ul style="list-style-type: none"> Pourquoi est-il important d'être conscient des inégalités de développement et de qualité de vie dans le monde et de corriger ces situations? De quelles façons le développement d'un pays ou d'une communauté locale est-il évalué? Ces façons de faire sont-elles biaisées? Quels facteurs influent sur la qualité de vie de différents pays?
<p>B2. Analyser l'interdépendance des facteurs qui contribuent aux inégalités dans le monde, en particulier sur la qualité de vie, ainsi que les moyens de corriger ces inégalités. [Interrelations]</p>	<ul style="list-style-type: none"> Les facteurs qui influent sur le développement et la qualité de vie dans le monde sont nombreux et interdépendants. 	
<p>B3. Expliquer les écarts de développement économique et de qualité de vie dans diverses régions du monde. [Constantes et tendances] [Importance spatiale]</p>	<ul style="list-style-type: none"> Les divers indicateurs qui sont utilisés pour mesurer le développement nous aident à mieux comprendre les grands contrastes et les grandes inégalités de développement dans le monde. 	

Dans le contexte de ses apprentissages en géographie, l'élève est amené par des activités variées à développer diverses habiletés spatiales, comme l'illustre le tableau ci-après.

Développement des habiletés spatiales

Cartes géographiques et globes terrestres*

Par exemple, l'élève :

- identifie à partir d'images satellites les divers zonages (*p. ex., espace vert, centre économique, centre industriel, quartier résidentiel*) de différentes villes canadiennes pour choisir celles qui ont le mieux respecté l'environnement naturel.
- explique en utilisant une carte de densité de population du Canada les raisons pour lesquelles c'est un des pays ayant la plus faible densité de population du monde.
- utilise des cartes de centres urbains à grande densité dans le monde pour décrire leur organisation (*p. ex., système routier, aéroport, hôpitaux, écoles, musées, quartier résidentiel, banlieue*) afin de comprendre la qualité de vie des personnes qui y habitent.

Schémas et diagrammes

Par exemple, l'élève :

- produit un diagramme circulaire pour illustrer la population des provinces et des territoires en pourcentage de la population totale du Canada.
- produit une pyramide des âges pour illustrer le taux de fécondité et de vieillissement d'une population.
- produit un schéma qui résume les données de l'IDH de divers pays pour déterminer la place du Canada.

* Terme qui fait référence à toute forme de carte : sur papier, interactive ou numérique.

A. CONSTANTES ET DÉVELOPPEMENT DURABLE DE L'ÉTABLISSEMENT HUMAIN DANS LE MONDE

ATTENTES

À la fin de la 8^e année, l'élève doit pouvoir :

- A1.** utiliser le processus d'enquête pour explorer des enjeux liés aux établissements humains et à leur développement durable. (**ACCENT SUR :** *Perspective géographique; Interrelations*)
- A2.** analyser l'incidence des processus et des phénomènes naturels sur les établissements humains et l'environnement ainsi que des stratégies de développement durable pour en assurer l'avenir. (**ACCENT SUR :** *Interrelations*)
- A3.** expliquer dans une perspective de développement durable l'impact sur l'environnement de divers types d'établissements humains à l'échelle mondiale. (**ACCENT SUR :** *Constantes et tendances; Importance spatiale*)

CONTENUS D'APPRENTISSAGE

Pour satisfaire aux attentes, l'élève doit pouvoir :

A1. Enjeux liés aux établissements humains

ACCENT SUR : *Perspective géographique; Interrelations*

- A1.1** formuler des questions qui orienteront son enquête sur les enjeux liés aux établissements humains et à leur développement durable (p. ex., problèmes sociaux, économiques et environnementaux générés par la croissance urbaine ou par l'exploitation des ressources naturelles).

Pistes de réflexion : Les démographes constatent que les gens habitent de plus en plus en milieu urbain, ce qui crée de très grandes agglomérations, des mégapoles, pouvant compter plus de dix millions d'habitants. À quels enjeux sociaux et environnementaux sont confrontées ces mégapoles? Quelles initiatives sont prises pour favoriser le développement d'établissements humains durables dans le monde? Dans quelles régions du monde les établissements humains sont-ils les plus vulnérables? Quel est l'impact de la rareté des ressources en eau sur les établissements humains dans certaines régions? Comment réussissent-ils à s'adapter?

- A1.2** recueillir de l'information se rapportant aux questions posées en consultant des sources primaires et secondaires (p. ex., sources primaires : données de recensement montrant la croissance urbaine dans le monde au cours des vingt dernières années, images aériennes de zones inondables fortement peuplées avant et après une crue ou le passage d'un ouragan; sources secondaires : documentaire, article de journal qui s'appuie sur les résultats d'un sondage, dépliant publié par une organisation non gouvernementale [ONG]).

Pistes de réflexion : Comment des données sur la production agricole mondiale appuieront-elles ton enquête sur la capacité de répondre à la demande alimentaire mondiale? Des citations qui proviennent d'experts t'aideront-elles à convaincre ton auditoire? Pour quelles raisons est-il parfois nécessaire de citer textuellement ces experts? Comment présenterais-tu ces citations?

- A1.3** sélectionner l'information nécessaire pour interpréter ou produire un schéma, un plan ou une carte en lien avec son enquête (p. ex., diagramme illustrant l'évolution de la population des grandes villes du monde au cours des vingt dernières années; tableau de conflits d'intérêt potentiels de l'utilisation du sol dans une région ou une communauté; carte thématique indiquant les terrains décontaminés à des fins de développement durable).

A1.4 analyser l'information recueillie pour en faire l'interprétation en utilisant divers outils organisationnels (p. ex., se servir de cartes thématiques pour déterminer l'étendue de la perte d'espaces verts dans une zone urbaine, de diagrammes sur l'utilisation du sol, d'illustrations générées à l'aide d'un système d'information géographique [SIG] pour représenter un phénomène géographique comme une inondation ou des mouvements de populations entre les milieux urbains et ruraux).

Pistes de réflexion : Peux-tu expliquer, à l'aide de photos aériennes, comment de grands centres urbains conservent certains éléments de l'environnement naturel malgré une densité de population élevée?

Comment une carte des éco-quartiers d'un centre urbain t'aiderait-elle à déceler les caractéristiques de ce type de quartier?

A1.5 tirer des conclusions sur des enjeux liés aux établissements humains et à leur développement durable (p. ex., poursuite de l'étalement urbain dans la région de Toronto en raison de la croissance de la population et de l'activité économique).

Pistes de réflexion : Comment une meilleure planification des infrastructures de transport en commun pourrait-elle enrayer l'étalement urbain et améliorer la qualité de l'air tout en réduisant la consommation d'énergie? Comment une ville, malgré une population qui ne cesse de croître, réussit-elle à répondre aux besoins de sa population en matière de logement, d'emploi et de services de base comme l'alimentation en eau et en électricité?

A1.6 communiquer en français les résultats de son enquête en utilisant le vocabulaire approprié et en recourant à divers médias et modes de présentation (p. ex., présentation orale, photoreportage, rapport de recherche, article de journal, kiosque, création d'une vidéo).

A2. Établissements humains et développement durable

ACCENT SUR : *Interrelations*

A2.1 expliquer en quoi les caractéristiques de l'environnement naturel (p. ex., climat, relief, nature du sol, végétation, abondance ou rareté des ressources naturelles) exercent une influence déterminante sur la localisation des établissements humains dans différents pays ou différentes régions du monde (p. ex., au Brésil, la densité de la population est beaucoup plus élevée le long de la côte sud où le climat est plus tempéré que dans les forêts tropicales denses et humides de l'Amazonie intérieure; au Japon, le littoral

méridional est suroccupé tandis que l'intérieur est quasiment vide en raison des contraintes géographiques du relief).

Pistes de réflexion : D'après cette carte de densité de la population, où l'établissement humain est-il le plus dispersé au Canada? Pourquoi? Quels environnements naturels sont les plus favorables aux établissements humains? Quels critères utiliserais-tu pour sélectionner l'emplacement d'un nouvel établissement humain dans le monde? Peux-tu expliquer, en comparant des photos d'une grande ville du Japon à des photos de Toronto ou de Vancouver, comment une ville s'adapte à son milieu physique?

A2.2 analyser des processus et des phénomènes naturels liés au réchauffement de la planète et au changement climatique qui pourraient rendre divers établissements humains vulnérables à travers le monde (p. ex., la hausse du niveau de la mer résultant de la fonte des calottes glaciaires menacerait d'inondation des grandes villes côtières du monde; des sécheresses prolongées et des tempêtes de forte intensité [ouragans, tornades, typhons] infligeraient des pertes matérielles et humaines considérables dans des régions fortement peuplées).

Pistes de réflexion : Quelles sont les conséquences d'un phénomène naturel comme un tremblement de terre, un tsunami ou une inondation sur un centre urbain? Quelles leçons peut-on tirer d'un événement comme l'inondation de la Nouvelle-Orléans suite au passage de l'ouragan Katrina?

A2.3 décrire divers moyens d'assurer le développement durable de communautés ou d'établissements humains (p. ex., construction d'édifices à haut rendement énergétique, utilisation de sources d'énergie renouvelables, planification d'espaces verts, mise en place de systèmes efficaces de transport en commun, affectation de ressources pour le développement de programmes de recyclage) et les défis qui y sont associés (p. ex., coût économique, croissance de la population, urbanisation accrue, dépendance aux combustibles fossiles).

Pistes de réflexion : Une ville durable essaie de réduire son empreinte écologique. Comment peut-elle satisfaire les besoins en logement de sa population sans détruire l'environnement ni compromettre l'avenir des générations futures? Comment peut-elle construire des bâtiments qui consomment moins d'énergie? Comment les propriétaires de maisons peuvent-ils faire leur part? À quels moyens peut-on recourir pour pratiquer l'agriculture de façon durable dans un environnement urbain? Lesquels de ces moyens pourrait-on adopter dans notre communauté? Quel succès connaissent les jardins communautaires?

A3. Impact des établissements humains sur l'environnement

ACCENT SUR : Importance spatiale; Constantes et tendances

A3.1 identifier des constantes dans l'organisation spatiale des établissements humains à l'échelle mondiale (p. ex., organisation linéaire, dispersée, en grappe; répartition géographique et densité de la population).

Pistes de réflexion : Quels types d'organisation spatiale des établissements humains peux-tu reconnaître sur ces photos aériennes? Où sont concentrés les établissements humains d'après cette carte? Où sont-ils les plus dispersés?

A3.2 déterminer des facteurs qui expliquent la localisation et le développement de divers établissements humains dans le monde (p. ex., qualité du sol et conditions climatiques favorables au développement de communautés agricoles; présence de cours d'eau facilitant le transport, rendant l'irrigation de terres possible ou répondant aux besoins d'une industrie; abondance et proximité de ressources naturelles à valeur commerciale).

Pistes de réflexion : En quoi la répartition de la population australienne et celle de la population canadienne sont-elles semblables? Qu'arrive-t-il lorsqu'une communauté perd sa principale source d'emplois en raison de l'épuisement de la ressource naturelle qui assurait sa prospérité? Quel est l'impact du déclin de l'industrie forestière sur les communautés francophones et autochtones du Nord de l'Ontario? Quelles initiatives ces communautés ont-elles mises en œuvre pour appuyer le développement durable des ressources forestières et minières qui se trouvent sur leur territoire?

A3.3 décrire diverses mesures législatives et interventions citoyennes en faveur de la protection de l'environnement (p. ex., désignation d'aires protégées et d'espaces verts par les gouvernements nationaux, régionaux ou locaux; protestation de groupes de citoyennes et citoyens ou d'organisations non gouvernementales contre des opérations d'urbanisation au détriment

de terres agricoles; revendications des communautés autochtones à des fins de développement durable faisant l'objet de négociations) en réponse aux enjeux que soulève l'utilisation du territoire dans la société (p. ex., concurrence sectorielle pour l'agriculture, l'industrie, les transports ou les activités récréatives; revendication territoriale des populations autochtones; protection d'aires écologiques).

Pistes de réflexion : Comment une comparaison de photos aériennes actuelles et anciennes d'une communauté urbaine peut-elle t'informer sur l'évolution de l'utilisation du territoire qu'elle occupe? Sur quels critères devraient reposer la décision d'utiliser un territoire pour l'agriculture, pour des activités récréatives ou pour le développement résidentiel?

A3.4 dégager des tendances de l'établissement humain à travers le monde (p. ex., accélération de la croissance urbaine et du développement de mégapoles; progression de l'étalement urbain; concentration accrue de populations sur les littoraux; persistance des migrations de la population rurale vers la ville et migrations de la population urbaine vers la campagne dans certaines régions).

Pistes de réflexion : Pourquoi des îles et des terre-pleins artificiels ont-ils été développés dans la région de Kobe au Japon? Dans quels autres pays pratique-t-on la poldérisation? À quoi est dû le phénomène mondial de la migration vers les centres urbains? Comment se fait-il que l'amélioration du réseau routier entraîne le déclin des services offerts dans les communautés rurales?

A3.5 décrire diverses retombées environnementales des établissements humains (p. ex., pollution de l'eau, de l'air et du sol engendrée par le rejet de déchets domestiques ou industriels; perte de terres agricoles ou de sites écologiquement fragiles liée à l'étalement urbain; mouvements migratoires de différentes espèces animales causés par la déforestation).

Pistes de réflexion : Quels sont les impacts de l'étalement urbain sur l'environnement? Au Canada, beaucoup de familles choisissent de vivre en banlieue dans de grandes maisons. Quels types de défis ce choix entraîne-t-il pour l'organisation durable du territoire?

A3.6 décrire des pratiques écocitoyennes (*p. ex., utiliser moins d'eau, pratiquer le recyclage et le compostage, utiliser des transports actifs comme le vélo ou les transports en commun*) ainsi que des pratiques de gestion responsable du territoire (*p. ex., limiter la construction de maisons individuelles sur des sols exploitables à des fins agricoles; développer des écoquartiers*) qui contribuent au développement durable des établissements humains.

Pistes de réflexion : Quelles pratiques de développement durable ont été éprouvées dans les communautés urbaines? Est-ce que les eaux grises sont recyclées dans ta municipalité? Comment et à quelles fins? Comment une famille peut-elle réduire sa consommation d'eau et d'énergie?

A3.7 dégager à l'aide de cartes choroplèthes l'information nécessaire à l'analyse de phénomènes liés aux constantes et aux tendances des établissements humains (*p. ex., densité de la population, disponibilité ou utilisation de terres cultivables, territoire occupé par des infrastructures de transport*).

Pistes de réflexion : Quelle information fournit la légende d'une carte choroplèthe? Quelle particularité graphique présente la carte choroplèthe?

B. DÉVELOPPEMENT ET QUALITÉ DE VIE À L'ÉCHELLE MONDIALE

ATTENTES

À la fin de la 8^e année, l'élève doit pouvoir :

- B1.** utiliser le processus d'enquête pour explorer des enjeux liés aux inégalités de développement et à la qualité de vie dans le monde. (**ACCENT SUR :** *Perspective géographique*)
- B2.** analyser l'interdépendance des facteurs qui contribuent aux inégalités dans le monde, en particulier sur la qualité de vie, ainsi que les moyens de corriger ces inégalités. (**ACCENT SUR :** *Interrelations*)
- B3.** expliquer les écarts de développement économique et de qualité de vie dans diverses régions du monde. (**ACCENT SUR :** *Importance spatiale; Constantes et tendances*)

CONTENUS D'APPRENTISSAGE

Pour satisfaire aux attentes, l'élève doit pouvoir :

B1. Inégalités de développement et qualité de vie

ACCENT SUR : *Perspective géographique*

B1.1 formuler des questions qui orienteront son enquête sur des enjeux liés aux inégalités de développement et à la qualité de vie dans le monde (*p. ex., Quels sont les impacts sociaux, économiques et politiques de l'analphabétisme dans les pays en voie de développement? Dans quelle mesure les dépenses publiques qu'un pays affecte aux besoins prioritaires de sa population déterminent-elles la qualité de vie dans ce pays?*).

Pistes de réflexion : Quelles sont pour un pays les conséquences économiques et sociales de ne pas assurer à sa population féminine l'accès à l'éducation? Comment expliquer que le Japon se relève plus rapidement du tsunami qui l'a touché en 2011 qu'Haïti suite au séisme de 2010?

B1.2 recueillir de l'information se rapportant aux questions posées en consultant des sources primaires et secondaires (*p. ex., sources primaires : données du Programme des Nations Unies pour le développement sur les indicateurs du développement humain [démographie, revenu, santé, éducation]; information sur les actions menées par l'Organisation*

internationale de la Francophonie en faveur du développement et de la qualité de vie dans les pays francophones; sources secondaires : entrevue, film, documentaire).

Pistes de réflexion : L'auteur de cet article se base-t-il sur des faits pour s'informer? Quelle serait l'utilité de comparer son message à celui d'un autre auteur? Pourquoi a-t-on besoin de statistiques pour comparer la qualité de vie d'une région ou d'un pays du monde à celle d'une autre région ou d'un autre pays? Quelles organisations internationales sont susceptibles de mettre ce type de données à ta disposition sur le Web?

B1.3 sélectionner l'information nécessaire pour interpréter ou produire un schéma, un plan ou une carte en lien avec son enquête (*p. ex., tableau comparatif décrivant la qualité de vie dans les pays du Nord et les pays du Sud ou des régions situées à l'intérieur d'un même pays, comme le Brésil, par exemple; diagramme en nuage de points pour montrer la corrélation entre le taux d'alphabétisation et l'espérance de vie dans un pays; tableau de corrélations entre les indicateurs de la qualité de vie et les inégalités de développement dans le monde; carte situant les pays du monde les plus touchés par la pauvreté).*

B1.4 analyser l'information recueillie pour en faire l'interprétation en utilisant divers outils organisationnels (*p. ex., interpréter de l'information générée à l'aide de systèmes d'information géographique pour illustrer l'accélération de l'urbanisation dans les pays en voie de développement; interpréter des diagrammes pour déterminer le degré de corrélation entre deux indicateurs de la qualité de vie; comparer des photos présentant les inégalités de conditions de vie de différents groupes sociaux à l'intérieur d'un même pays*).

Pistes de réflexion : Que t'indique ce tableau comparatif? Y a-t-il un lien entre les dépenses en santé ou en éducation d'un pays et l'espérance de vie de sa population? Quelles sont les raisons de ce phénomène? Dans quelles régions du monde le taux d'alphabétisation est-il le plus bas d'après cette carte? Quel lien peux-tu établir entre le taux d'alphabétisation de la population d'un pays et la richesse de ce pays?

B1.5 tirer des conclusions sur des enjeux liés aux inégalités de développement et à la qualité de vie dans le monde.

Pistes de réflexion : La surconsommation des pays industrialisés en produits technologiques est-elle responsable de la grande quantité de déchets dangereux sur le territoire de pays pauvres ou en voie de développement? Est-ce que ces dépotoirs massifs ont un impact sur la santé de la population? Est-ce que la population des pays industrialisés est en meilleure santé que celle des pays émergents? Qu'en est-il des pays pauvres?

B1.6 communiquer en français les résultats de son enquête en utilisant le vocabulaire approprié et en recourant à divers médias et modes de présentation (*p. ex., présentation orale, photoreportage, article pour le journal de l'école, affiche, montage de photos et de tableaux de données*).

B2. Inégalités dans le monde

ACCENT SUR : *Interrelations*

B2.1 expliquer l'interdépendance des facteurs liés à la qualité de vie dans le monde (*p. ex., un pays où l'éducation est accessible à tous aura un taux d'alphabétisation élevé qui sera probablement combiné à un taux d'emploi assez élevé, et à un taux de fécondité et de natalité assez faible; le manque d'accès d'une population à l'eau potable entraîne l'augmentation de maladies d'origine hydrique et du taux de mortalité, notamment infantile*).

Pistes de réflexion : Dans quelle mesure l'environnement influe-t-il sur la qualité

de vie des populations? Pour quelles raisons certains pays riches en ressources naturelles, par exemple en minerais, n'offrent-ils pas à leur population la qualité de vie que l'on connaît au Canada?

B2.2 établir un lien entre des facteurs qui pèsent sur les économies de pays en voie de développement et de pays développés et la qualité de vie dans ces pays (*p. ex., la guerre au Soudan a absorbé les ressources économiques du pays et entraîné une crise chez les réfugiés du Darfour; les dépenses publiques de la Norvège en matière d'éducation, de santé et de services sociaux expliquent que ce pays présente l'un des indices de développement humain [IDH] les plus élevés au monde*).

Pistes de réflexion : Quelles décisions politiques ont été prises pour contrer le niveau d'endettement très élevé de la Grèce? Quel a été l'impact de ces décisions sur la qualité de vie dans ce pays?

B2.3 analyser l'efficacité de politiques et programmes visant à améliorer la qualité de vie dans divers pays du monde (*p. ex., programmes gouvernementaux et intergouvernementaux visant à améliorer l'accès à l'eau potable, à rehausser le taux d'alphabétisation de la population, à dispenser des soins aux personnes atteintes du syndrome d'immunodéficience acquise [SIDA], à réduire la violence faite aux femmes ou la main-d'œuvre enfantine*).

Pistes de réflexion : Quels programmes se sont avérés efficaces dans la lutte contre le paludisme ou la malaria dans le monde? Quel type d'action mène l'Organisation internationale de la francophonie (OIF) pour réduire les inégalités dans le monde?

B2.4 analyser l'efficacité d'interventions ou de campagnes médiatiques visant à attirer l'attention du grand public sur des enjeux liés au développement et à l'amélioration de la qualité de vie dans le monde (*p. ex., annonces émanant d'organisations humanitaires, publication d'articles sur diverses situations critiques liées à la qualité de vie dans le monde, événements spéciaux comme des concerts ou campagnes de collecte de fonds*).

Pistes de réflexion : Comment les campagnes de collecte de fonds internationales ont-elles contribué aux besoins criants des populations sinistrées de l'Éthiopie ou de Haïti? Pourquoi des organisations humanitaires comme le Fonds des Nations Unies pour l'enfance [UNICEF], font-elles appel à des vedettes populaires pour promouvoir leurs programmes?

B3. Développement économique et qualité de vie dans l'espace mondial

ACCENT SUR : Importance spatiale; Constantes et tendances

B3.1 comparer des indicateurs du développement et de la qualité de vie de pays en voie de développement et ceux de pays développés (p. ex., *taux de natalité, mortalité infantile, espérance de vie, accès aux soins de santé, accès à de l'eau potable, taux de pauvreté, taux d'alphabétisation, dette nationale, produit intérieur brut [PIB] par habitant*), à l'aide de pyramides d'âges et de diagrammes en nuage de points.

Pistes de réflexion : Quels indicateurs mesurables peut-on utiliser pour comparer la qualité de vie de pays en voie de développement et de pays développés? Pourquoi le taux d'alphabétisation est-il considéré comme un indicateur de la qualité de vie? Quel intérêt présente la connaissance du taux d'alphabétisation des filles par rapport à celui des garçons? Qu'est-ce que cela t'apprend sur le pays?

B3.2 décrire la mission de divers groupes et diverses organisations qui œuvrent à l'amélioration de la qualité de vie dans le monde (p. ex., *Enfants Entraide, Médecins sans Frontières, SOS faim, De l'eau pour tous; Organisation internationale de la francophonie (OIF)*).

Pistes de réflexion : Quels sont les huit objectifs du millénaire pour le développement? Quelles stratégies privilégie l'Organisation internationale de la Francophonie (OIF) pour contribuer à l'atteinte de ces objectifs? Quel est le rôle de la participation des personnes à des mouvements non violents pour dénoncer les injustices sociales dans des pays qui ne respectent pas les droits de leur population?

B3.3 identifier les caractéristiques des différents types de systèmes économiques (p. ex., *économie traditionnelle, économie dirigée, économie de marché, économie mixte*).

Pistes de réflexion : Quelles différences existe-t-il entre l'économie du Canada, de Cuba et de la France? Le Canada et les États-Unis sont deux pays à économie mixte. Quelles sont les différences dans leur façon de diriger leur économie?

B3.4 établir une corrélation entre la répartition de l'activité économique de divers pays ou régions du monde entre les quatre secteurs (primaire, secondaire, tertiaire et quaternaire) et leur niveau de développement (p. ex., *les pays dans lesquels les populations travaillent essentiellement*

dans le secteur primaire [agriculture, exploitation des ressources naturelles] ou dans le secteur secondaire [industries de fabrication, de transformation] ont un IDH plus faible que ceux dont l'économie est plus équilibrée ou ceux dont une part importante de la population active travaille dans les secteurs tertiaire [industrie des services, enseignement] et quaternaire [recherche scientifique, informatique, communications]).

Pistes de réflexion : Quels types d'emplois sont offerts dans le secteur primaire? L'économie d'un pays fortement dépendant de son secteur primaire peut poser problème pour ce pays : pourquoi? Examine l'étiquette de ton chandail. Où a-t-il été confectionné? Est-il surprenant que peu de vêtements soient fabriqués au Canada ou aux États-Unis? Pour quelles raisons les industries textiles choisissent-elles de s'installer dans les pays en voie de développement? Pourquoi les pays qui investissent dans les secteurs tertiaire et quaternaire ont-ils plus de chance d'avoir un IDH élevé que ceux dont l'économie est axée sur le secteur primaire?

B3.5 décrire divers facteurs (p. ex., *environnementaux, sociaux, économiques, historiques, politiques*) qui peuvent contribuer ou faire obstacle au développement économique d'un pays (p. ex., *accès à des ressources naturelles et économiques, configuration des échanges commerciaux, dépenses publiques; exploitation non réglementée de ressources nationales par des étrangers, conflit*).

Pistes de réflexion : Que veut dire le terme *déficit commercial*? Pourquoi peut-il être préoccupant pour un pays d'importer plus de marchandises qu'il en exporte? Pour quelles raisons le Canada ne peut-il éviter d'importer certains produits?

B3.6 décrire la distribution spatiale de la richesse dans le monde et à l'intérieur d'un pays (p. ex., *concentration de la richesse dans les pays les plus développés comme ceux de l'Amérique du Nord, de l'Europe et de certaines parties du Moyen-Orient; évolution de la distribution de la richesse suite au développement d'économies émergentes comme la Russie ou l'Inde; concentration des populations les plus pauvres sur le continent africain; déséquilibres intérieurs au Brésil*).

Pistes de réflexion : Quels détails relèverais-tu sur ces photos de quartiers pauvres et riches de grandes villes du monde pour décrire les conditions de vie contrastées de leurs habitants? Quels indicateurs pourrais-tu utiliser pour appuyer tes observations? Comment expliquerais-tu la présence de complexes touristiques luxueux dans des pays pauvres? L'industrie touristique contribue-t-elle à améliorer la situation économique de ces pays?

ANNEXE

LE CADRE D'ORIENTATION EN ÉDUCATION À LA CITOYENNETÉ

Le cadre d'orientation en éducation à la citoyenneté, qui est présenté en page 12 sous forme de cercles concentriques, est disposé ici sous forme de tableaux pour être lisible par les logiciels de lecteur d'écran, mais qui peut aussi être utile pour la préparation des leçons par le personnel enseignant. Chacun des quatre éléments de ce cadre (Participation active, Identité, Qualités personnelles et Structures) fait l'objet d'un petit tableau distinct. Lire l'introduction au cadre d'orientation au bas de la page 12.

Participation active – Œuvrer pour le bien commun des communautés locale, nationale et mondiale

Façons de développer les connaissances, les habiletés et les attitudes en matière de citoyenneté	Sujets et termes connexes
<ul style="list-style-type: none">• Exprimer des opinions informées sur des sujets touchant ses communautés d'appartenance• Assumer un rôle de leadership dans sa communauté• Participer à la vie de sa communauté• Examiner des questions controversées• Faire preuve de collaboration et d'innovation en résolution de conflits• Établir des liens positifs avec des personnes et des groupes diversifiés	<ul style="list-style-type: none">• prise de décision et vote• influence• résolution de conflits et consolidation de la paix• promotion et défense d'une cause• gestion responsable des ressources de l'environnement et respect• leadership• bénévolat

Identité – Un sentiment d'identité personnelle en tant que membre de diverses communautés

Façons de développer les connaissances, habiletés et attitudes en matière de citoyenneté	Sujets et termes connexes
<ul style="list-style-type: none">• Développer un sentiment d'appartenance à diverses communautés, à l'échelle locale, nationale et mondiale• Développer un sentiment d'identité civique• Mettre en valeur l'espace francophone• Respecter le point de vue des autres et en tenir compte• Examiner les dimensions morales et éthiques des progrès et des réalisations diverses, des événements et des enjeux	<ul style="list-style-type: none">• interdépendance• croyances et valeurs• auto-efficacité• culture• perspective• communauté• fierté

Qualités personnelles – Personnalité, valeurs, façons de penser

Façons de développer les connaissances, habiletés et attitudes en matière de citoyenneté	Sujets et termes connexes
<ul style="list-style-type: none"> • Examiner des questions liées aux droits et aux responsabilités de la personne et de la société • Faire preuve de respect de soi ainsi que de respect et d'empathie envers les autres • Adopter une attitude qui favorise l'engagement civique • Travailler dans un climat de collaboration en respectant les autres 	<ul style="list-style-type: none"> • inclusivité • équité • intégrité • empathie et respect • droits et responsabilités • liberté • cohésion sociale • justice • civisme • coopération

Structures – Pouvoir et systèmes au sein des sociétés

Façons de développer les connaissances, habiletés et attitudes en matière de citoyenneté	Sujets et termes connexes
<ul style="list-style-type: none"> • Mieux comprendre l'importance des règles et des lois • Mieux comprendre l'effet des institutions politiques, économiques et sociales sur sa vie et celle des autres • Mieux comprendre les rapports de force • Mieux comprendre la dynamique et les relations complexes dans les systèmes et entre les systèmes 	<ul style="list-style-type: none"> • démocratie • règles et lois • institutions • pouvoir et autorité • systèmes formels et informels

GLOSSAIRE

Action concertée. Réalisation d'une activité ou d'un projet impliquant la participation et l'accord de plusieurs personnes ou organismes.

Activité économique. Action des individus et de la collectivité pour combler des besoins essentiels et non essentiels grâce à la production de biens et de services.

Activité humaine. Ensemble des actes et des travaux quotidiens de l'être humain.

Autochtones. Le terme désigne les premiers peuples d'Amérique du Nord et leurs descendants. La *Loi constitutionnelle de 1982* reconnaît trois groupes de peuples autochtones : les Indiens (souvent appelés les « Premières Nations »), les Métis et les Inuits. Ces trois groupes distincts ont leur propre histoire, leur propre langue ainsi que des pratiques culturelles et des croyances distinctes.

Bas-Canada. Province du Canada sous l'Empire britannique créée par l'*Acte constitutionnel de 1791* qui divisa la province de Québec en deux, dont le Bas-Canada qui deviendra la province de Québec en 1867 lors de la Confédération canadienne.

Besoins. Éléments nécessaires à la vie des individus tels que la nourriture, le logement, les vêtements. Ces besoins primaires sont qualifiés d'essentiels ou de fondamentaux.

Campagne médiatique. Ensemble d'actions qui ont recours aux médias (p. ex., télévision, journaux, Web) pour transmettre un message à la population.

Caractère durable. Dont l'utilisation n'est pas limitée dans le temps.

Carte choroplèthe. Carte thématique colorée ou hachurée en fonction de la valeur d'une variable.

Carte interactive. Carte dont des sections peuvent être agrandies pour y voir plus d'informations géographiques.

Carte numérique. Carte produite à l'aide d'un ordinateur et de logiciels spécialisés liés à des bases de données géographiques.

Carte politique. Carte qui indique les frontières de pays, d'États et de territoires.

Carte topographique. Carte qui représente en détail le relief et les aménagements humains d'une région.

Célébration. Cérémonie ou fête qui peut avoir un caractère officiel pour une communauté ou une signification personnelle.

Changement climatique. Variation des caractéristiques du climat dans une région au cours du temps.

Citoyen. Statut d'une personne qui relève de la protection et de l'autorité d'un État qui lui confère des droits civiques et politiques ainsi que des libertés, et envers qui elle a des obligations et des responsabilités. Cette définition varie selon l'État et l'époque.

Citoyenneté. Qualité qui fait qu'une personne est membre d'un État, dont il doit respecter les lois. Cette personne a aussi des droits et des responsabilités, notamment le droit de vote.

Climagramme. Graphique présentant, sur un même système de coordonnées, les températures et les précipitations moyennes d'une région.

Colonisateurs européens. Habitantes ou habitants d'une colonie, originaires de l'Europe.

Communauté. Ensemble des personnes vivant dans un cadre géographique commun : un État, une province, une ville, un village, un hameau.

Communauté mondiale (Communauté internationale). Communauté de l'ensemble des pays du monde.

Communauté autochtone. Ensemble des personnes vivant sur le territoire habité par leurs ancêtres.

Communauté coloniale. Ensemble de personnes venant d'un même pays et habitant le même lieu (ou le même territoire), où elles ont immigré.

Communauté durable. Communauté où les services fournis répondent aux besoins de la population, tout en tenant compte de l'environnement en s'assurant que son écosystème est préservé pour les générations futures.

Conflit. Dans une situation donnée, rencontre d'éléments qui s'opposent. Le conflit peut être de nature personnelle, sociale, politique ou autre.

Conseil de bande. Organisme autonome des Premières Nations qui gère, entre autres, les domaines de l'éducation, des services sociaux et de la santé, au sein de la bande. Son rôle est défini par les règlements et les dispositions de la *Loi sur les Indiens*.

Coopération. Action consistant à travailler ensemble dans un but commun.

Culture. Ensemble des coutumes, des structures sociales et des manifestations artistiques, religieuses et intellectuelles qui caractérisent un groupe de personnes par rapport à un autre.

Déplacement. Migration vers un autre lieu. Elle peut être forcée ou se produire pour des raisons économiques.

Développement durable. Gestion du système économique de façon à améliorer ou à maintenir la base de ressources et l'environnement.

Distribution spatiale. Répartition géographique de la population d'une région ou d'un pays.

Diversité. Présence d'une vaste gamme de qualités humaines et d'attributs dans un groupe, une organisation ou une société. Les caractéristiques de la diversité ont notamment trait à l'ascendance, à la culture, à l'origine ethnique, au sexe, à l'identité sexuelle, à l'identité fondée sur le genre, à l'orientation sexuelle, à la langue, aux capacités physiques ou intellectuelles, à la race, à la religion et au statut socioéconomique.

Droit. Ce qui est permis ou exigible en vertu de règles reconnues dans une collectivité.

Durabilité. Capacité des ressources naturelles à soutenir les besoins de la population actuelle et future grâce à une gestion appropriée.

Engagement. Promesse d'entreprendre une action ou une démarche.

Enjeu de portée internationale. Problématique qui peut être de nature sociale, politique ou environnementale à l'échelle mondiale.

Environnement. En géographie, ensemble des éléments naturels – physiques, chimiques et biologiques – et des éléments construits dans lesquels vivent les êtres humains et les animaux.

Environnement bâti. Ensemble des éléments de l'environnement construits par l'être humain comme les bâtiments, le réseau routier, le système de communication, les parcs et l'aménagement urbain.

Environnement naturel. Ensemble des éléments naturels de la planète Terre tels que l'air, les cours d'eau, les forêts, les végétaux, la faune et les roches.

Environnement physique. Ensemble des éléments naturels et construits dans lequel se déroule l'activité humaine.

Établissement humain. Ensemble des bâtiments, des infrastructures et des services qui répondent aux besoins d'une population occupant un territoire (p. ex., ville, village, hameau).

Événement. Fait important qui peut être de nature personnelle, sociale ou historique.

Évolution. Changement dans le temps.

Exploitation des ressources naturelles. Activité économique qui comprend la foresterie, les pêches, les mines, l'agriculture et les sources d'énergie.

Facteur géographique. Facteurs tels que les richesses naturelles, le climat, les reliefs, la végétation, la proximité, les installations humaines, la densité de la population.

Famille. Ensemble de personnes unies par un lien de parenté et vivant sous un même toit.

Gestion responsable de l'environnement. Plan et mise en œuvre des initiatives ou des actions qui ont un impact positif sur l'environnement naturel et l'environnement bâti.

Gestion responsable des ressources. Planification et mise en œuvre des initiatives ou des actions afin d'utiliser les ressources naturelles sans les épuiser.

Groupe. Rassemblement de personnes qui partagent des éléments communs tels que la culture, un intérêt, ou qui sont confrontées à un même enjeu.

Groupe ethnoculturel. Groupe qui possède des caractéristiques communes telles que la langue, le pays d'origine, les traits physiques et les traditions.

Groupes sociaux. Regroupements de personnes selon leur statut et leurs rôles dans la société.

Habitant. Personne qui réside dans une ville, une région ou un pays.

Haut-Canada. Province du Canada sous l'Empire britannique créée par l'Acte constitutionnel de 1791 qui divisa la province de Québec en deux, dont le Haut-Canada qui deviendra la province de l'Ontario en 1867 lors de la Confédération canadienne.

Héritage culturel. Ensemble des biens, des valeurs, des modes de vie, des croyances et des traditions transmis par les générations anciennes aux générations nouvelles.

Identité. Ensemble des caractéristiques qui font l'individualité d'une personne ou d'un peuple.

Identité canadienne. Caractéristiques qui façonnent l'image du Canada; ce qui le distingue des autres pays.

Indicateur. Mesure ou indice tiré de données et de statistiques, utile dans la comparaison et l'analyse de phénomènes.

Inégalité. Différences perceptibles dans le traitement des personnes.

Injustice. Acte ou décision inéquitable.

Institution. Ensemble des formes ou des structures sociales, telles qu'elles sont établies par les lois ou par la coutume (p. ex., écoles, hôpitaux, médias).

Interaction. Relation entre deux éléments d'un système ou plus (p. ex., personnes, groupes, environnement) où l'activité ou l'état de l'un est déterminé par l'activité ou l'état de l'autre. En géographie, par exemple, l'action des humains sur l'environnement.

Intervention citoyenne. Rôle d'une personne ou d'un groupe de personnes pour recommander ou encourager des changements d'ordre social, économique, environnemental ou politique.

Intervention gouvernementale. Actions d'un palier de gouvernement en faveur ou contre des changements d'ordre social, économique, environnemental ou politique.

Inuit. Peuple autochtone originaire du Nord du Canada qui se trouve principalement au Nunavut, dans les Territoires du Nord-Ouest, dans le Nord du Québec et au Labrador. La *Loi sur les Indiens* ne s'applique pas aux Inuits.

Liste chronologique. Ordre dans lequel les événements se sont déroulés dans le temps et qui permet de constater l'évolution ou les changements qui ont eu lieu.

Maquiladora. Entreprise située au Mexique ou en Amérique centrale où l'on assemble ou transforme, à bon marché, des biens importés temporairement en exemption de droits de douane ou d'impôts.

Métis. Au Canada, personnes d'ascendance mixte qui possèdent des ancêtres européens ainsi que des ancêtres d'une Première Nation et qui se désignent elles-mêmes au moyen du vocable « Métis », ce qui les distingue des Premières Nations, des Inuits et des non-Autochtones.

Mode de vie. Façon de vivre au quotidien et d'interagir avec son environnement.

Mouvement. En histoire, ce terme se réfère à un ensemble d'idées, de tendances ou d'organisations sociales qui ont eu un impact sur les événements historiques.

Mouvement migratoire. En géographie, ce terme se réfère au flux ou au déplacement de personnes ou d'animaux.

Nouvelle-France. Ensemble des territoires d'Amérique du Nord sous administration française avant 1763.

ONG. Organisation non gouvernementale, sans but lucratif et indépendante de toute institution gouvernementale ou intergouvernementale qui défend des intérêts d'ordre national ou international.

Organisation politique. Gestion des institutions et organisation des pouvoirs au sein d'un gouvernement.

Organisation sociale. Façon dont la société est aménagée et qui définit les relations entre les individus d'une société.

Organisation spatiale. Aménagement de l'espace urbain ou rural pour répondre aux besoins de la population.

Organisation territoriale. Division d'un territoire réparti en différentes entités administratives.

Outil organisationnel. Instrument permettant l'organisation de données et d'informations.

Patrimoine. Biens et héritage communs d'une collectivité ou d'un groupe humain.

Pays développés. Pays dont la majorité de la population accède à des biens et à des services qui répondent à ses besoins.

Pays en voie de développement. Pays dont l'objectif est d'améliorer son économie et par là la qualité de vie de sa population.

Pensée historique. Approche qui structure la façon de comprendre les événements du passé.

Peuples autochtones. Peuples qui habitaient le territoire du Canada à l'arrivée des premiers Européens aux XIV^e et XV^e siècles. On considère que les peuples autochtones et leurs descendants sont les premières nations du Canada. Les peuples autochtones et leurs descendants sont reconnus dans la *Loi constitutionnelle de 1982*. Cette loi distingue les Autochtones (c'est-à-dire les Inuits, les Indiens et les Métis) des autres habitants du Canada.

Peuples du Canada. Ensemble des groupes ethnoculturels issus de l'immigration depuis l'époque coloniale qui vivent sur le territoire canadien.

Phénomène naturel. Manifestation de la nature dont l'impact varie selon sa rapidité et son intensité : phénomènes géologiques (p. ex., séismes, éruptions volcaniques), phénomènes météorologiques (p. ex., précipitations, vent ou cyclone), phénomènes hydrologiques (p. ex., raz de marée, crues torrentielles).

Population. Ensemble de personnes vivant sur un territoire ou dans une zone donnée.

Premières Nations. Terme qui désigne les collectivités autochtones autres que les Inuits et les Métis. Le terme *Première Nation* est aussi utilisé pour identifier un peuple précis, (p. ex., la Première Nation des Mississaugas d'Alderville).

Prestation de services. Services fournis pour répondre aux besoins d'une population.

Processus naturel. Transformation qui modifie la surface de la Terre, tels le mouvement des glaces, l'érosion, la variation entre les périodes de gel et de dégel ou la sécheresse.

Protection de l'environnement. Moyens pour prévenir, réduire ou éliminer les effets néfastes des activités humaines sur l'environnement.

Qualité de vie. Mesure du bien-être d'une population qui tient compte de son pouvoir d'achat de biens et services, son accès aux soins de santé, des droits et libertés et du bonheur, ainsi que de son environnement physique.

Ratification. Acte d'approbation formelle de ce qui a été négocié.

Région. En géographie, ce terme fait référence à l'organisation de l'espace terrestre selon des caractéristiques spécifiques, comme des régions physiques ou climatiques.

Région physique. En géographie, il s'agit des limites naturelles physiques ou climatiques d'une région (p. ex., montagne, mer, plaine).

Région politique. Région qui présente des frontières aux limites artificielles qui délimitent son organisation politique.

Région municipale ou municipalité. Ville, localité, village ou canton faisant partie d'une municipalité régionale ou d'une municipalité de comté ou de district.

Responsabilité. Obligation de répondre de ses actes ou de s'acquitter d'une tâche.

Ressources naturelles. Ressources provenant de la nature telles que le bois, les minéraux ou l'eau.

Ressources naturelles non renouvelables. Ressources que les systèmes naturels ne peuvent reconstituer.

Ressources naturelles renouvelables. Ressources continuellement disponibles ou qui, si elles viennent à s'épuiser, peuvent se reconstituer sur une période courte à l'échelle humaine.

Rôle. Fonction et comportement attendus sur le plan social.

Secteur économique. Regroupement d'activités économiques selon le type d'activités.

SIG. Système d'information géographique fondé sur une base de données spatiale qui fournit des réponses à des questions de nature géographique.

Société. Regroupement organisé de personnes vivant selon les mêmes règles ou ayant un objectif commun.

Société canadienne inclusive. Vision qui soutient le respect de la diversité permettant à chaque personne de s'intégrer pleinement à la société au niveau économique, politique, social et culturel.

Société ancienne. Civilisation ancienne ayant prospéré entre l'an 3500 avant Jésus-Christ et l'an 1500 de notre ère.

Statut. Situation d'une personne dans son environnement social.

Système économique. Mode d'organisation et de fonctionnement de l'activité économique d'un État, qui rassemble des personnes qui produisent et échangent entre elles des biens et des services.

Tendance. Direction de l'évolution de quelque chose.

Territoire. Espace délimité par des frontières politiques ou naturelles.

Tradition. Coutumes, habitudes de vie ou façon de faire transmises de génération en génération.

Type de peuplement. Agglomération de personnes établies dans une région sous une forme donnée (p. ex., ville, village).

Vie économique. Ensemble des activités de production et de distribution des biens et des services destinés à répondre aux besoins d'une population.



Imprimé sur du papier recyclé

13-051

ISBN 978-1-4606-0405-2 (Imprimé)

ISBN 978-1-4606-0406-9 (PDF)

© Imprimeur de la Reine pour l'Ontario, 2013